

STRATEGIA DE DEZVOLTARE LOCALĂ

A COMUNEI DRĂGUȘ – ORIZONT 2030

COMUNA DRĂGUȘ 2022

Cuvânt înainte

„Concertarea este un proces de inițiere și susținere a unui dialog între toate părțile implicate al cărui scop este construcția colectivă a unei viziuni cu obiective și proiecte comune având drept finalitate de a decide și a acționa împreună.”

Un bilanț este o evaluare dar și o refondare de proiect pentru viitor. În 2016 ne-am propus să construim o nouă realitate până în 2020. Elementele esențiale ale cuvântului meu înainte din 2009 erau: „ O asemenea viziune, pe care, acum, suntem în masura sa o prezentam cetatenilor comunei, are în vedere principalele direcții de dezvoltare pe care comuna ar trebui sa le urmeze. Aceste direcții sunt aliniate strategiilor de dezvoltare regionala si nationala, dar si directivelor, valorilor si principiilor europene. Fara indoiala ca viitorul nostru se afla in mainile noastre, iar pentru a ni-l face asa cum il dorim este obligatoriu sa urmam o metodologie specifica, in acord cu anumite principii si valori..” Speram în 2016 într-o abordare macroeconomică eficientă care să susțină eforturile locale. Din păcate tocmai dificultățile macroeconomice ne-au împiedicat să realizăm tot ce ne-am propus.

Astăzi noua strategie are un orizont 2030 care ne permite o abordare mai ambițioasă dar pragmatică. Cuvintele de ordine sunt:

CONTINUITATE

În demersul participativ v-ați arătat preocupați de locurile de muncă și ați optat pentru acțiuni imediate care să sprijine mediul economic, să atragă investiții. Ori aceasta era și este considerată prioritatea priorităților.

FOCUSARE

Capacitatea financiar bugetară și contextul macroeconomic nu ne permit în prezent o acțiune spectaculoasă și grandioasă în toate domeniile. Din acest motiv optăm pentru focusare pe două planuri. Pe de o parte o focusare prin prioritizarea acelor proiecte care au un impact semnificativ

și măsurabil pe termen scurt. Pe de altă parte o focusare pe crearea unor instrumente financiare locale care să permită atragerea și multiplicarea resurselor financiare.

CONCERTARE

Concertarea este elementul cheie al noi strategii. Strategia am am realizat-o, am dezbătut-o și am validat-o împreună într-un demers participativ. Neîncrezători, unii nu au participat, dar sperăm să vină alături. Căci noua strategie se dorește să fie mult decât o strategie: să fie un PACT PENTRU DRĂGUȘUL NOSTRU. O adevărată arhitectură instituțională se construiește pe principiul guvernantei teritoriale. După un model european în extindere, începând cu 2023, 10% din Bugetul Local va fi un buget participativ pentru care sunteți chemați să decideți.

REAJUSTARE

Ca proces participativ, PACTUL PENTRU DRĂGUȘUL NOSTRU este un demers continuu. Strategia are indicatori care să măsoare eficiența acțiunilor noastre. Ne-am propus să evaluăm progresul în atingerea țintelor noastre în 2025, în 2027 și în 2030 când vom propune o validare sau re poziționare în funcțiile de noile ținte ale Uniunii Europene. În funcție de evaluarea participativă vom reajusta fie prin extindere și/sau intensificare, fie prin re poziționare.

ÎMPREUNĂ VOM REUȘI SĂ CONFIRMĂM CĂ DRĂGUȘ SE POZIȚIONEAZĂ CA CEA MAI FRUMOASĂ COMUNĂ DIN ROMÂNIA ȘI VOM REUȘI SĂ DEZVOLTĂM ECONOMIC ACEST PĂMÂNT BINECUVÂNTAT DE DUMNEZEU!

Primarul comunei Drăguș,

Cornel GREAVU

Premisa - la ce foloseste o strategie?

Realizarea unei strategii reprezinta un bun prilej de creare a unui pact local. Strategia este in fapt un pact contractual intre membrii comunitatii: administratie publica, mediu economic, societate civila, populatie, fiii comunei care nu mai traiesc in localitate, orice alta parte interesata. El are un inteles de pact deoarece in el sunt identificate posibile actiuni comune printre interesele diverse ale partilor. Pactul trebuie sa fie, deci, o actiune concertata in realizarea unor obiective comune. Pentru succesul strategiei sale, comuna Drăguș are nevoie de mecanisme de sprijin si de o arhitectura care sa faca posibila actiunea comuna. In al doilea rand, strategia reprezinta o alegere a excelentelor si competitivitatii locale. Astfel, ea este nu numai un document programatic, ci si un instrument, un tablou de bord care stabileste indicatori si o foaie de parcurs. Nu in ultimul rand, o strategie trebuie sa se doteze cu mecanisme de ajustare, pentru ca ea este POLITICA PUBLICA, in care elementul esential, adica accentul, cade pe aspectul PUBLIC.

PRIN NOI PENTRU NOI!

PARTEA I

ANALIZA DIAGNOSTIC

CAPITOLUL 1- CONTEXT

1.1 Notiuni introductive. Metodologie

O actiune „cetatenasca” nu se poate multumi sa creeze bogatii materiale, ea trebuie sa contribuie la implinirea personala a omului, pentru a fi fericit in „cetate”.

Demersul strategic este o actiune de prospectare. Tinta prospectarii este omul si rezultatele actiunii sale.

Strategiile se fundamenteaza printr-o prospectare strategica. Aceasta se realizeaza printr-o actiune cetatenasca, a carui tinta este omul.

In fata viitorului oamenii au de ales intre **patru atitudini**: sa se supuna schimbarilor (pasivitate), sa actioneze in urgenta cand apar problemele (reactivitate), sa se pregateasca pentru schimbarile dorite (preactiune), sa actioneze pentru a provoca schimbarile dorite (proactivitate)

Prospectarea este centrata pe cinci intrebari fundamentale pentru constructia viitorului:

- “cine sunt/suntem?” intrebare prealabila esentiala (Q0) -DOMENIUL IDENTITAR DECLANSATOR
- “ce se poate intampla?” intrebarea pe care este centrata prospectarea (Q1) - DOMENIUL CERCETARII EXPLORATORII
- “ce as putea face?” intrebarea prin care prospectarea devine strategica (Q2) - DOMENIUL PROIECTULUI (1) -DEFINIREA CAMPULUI PROIECTULUI TERITORIAL
- “ce voi face?” intrebare a domeniului prospectarii strategice (Q3) - DOMENIUL PROIECTULUI (2) - DECIZIA DESIGNULUI DE PROIECT
- “cum voi face ce voi face?” intrebare a domeniului prospectarii strategice (Q4) - DOMENIUL STRATEGIEI.

Orice forma de predicție este o impostură. Viitorul nu este scris. Viitorul este nedeterminabil și deschis la o mare varietate de viitoruri posibile. Ghidul celor **cinci notiuni fundamentale** ale prospectării strategice ca domeniu al viitorului indeterminabil:

- **Lumea se schimbă, dar problemele rămân aceleași.** Este suficient să actualizăm cu datele cele mai recente un sistem pentru a regăsi cea mai mare parte a mecanismelor și constatarilor anterioare. Există totuși un element diferit: “totul se accelerează!”
- **Viitorul este fructul hazardului, necesității și al voinței.** Lumea reală este mult prea complexă pentru a putea spera că într-o zi, am putea pune într-o ecuație determinismul ei ascuns. Dar chiar și dacă acest lucru ar fi posibil, incertitudinea inerentă a oricărui parametru al său, în special cel social, ar păstra o mare deschidere a imprevizibilului. Identificarea evantaiului de viitoruri posibile prin metoda scenariilor permite însă identificarea unor parametri care constituie variabilele-cheie în analiza de prospectare strategică.
- **Stop complicării inutile a complexității.** Marile spirite având o gândire complexă au știut mai bine decât oricare alții să găsească legi relative simple pentru a înțelege universul. Nu vor exista niciodată modele perfecte ci doar modele aproximative ale realității. Dintre două modele cel mai bun va fi întotdeauna cel care, pentru o aproximare acceptată, va reprezenta cel mai simplu datele de observare. Este însă dificil să faci simplu.
- **Să-ți poți întrebările bune și să nu accepți ideile preconcepționate.** Adesea, justetea întrebărilor în discuție nu este pusă sub semnul întrebării și majoritatea se precipită în căutarea iluzorie a răspunsurilor (care pot să pară bune sau greșite și care alimentează dezbateri sterile) la false întrebări; nu există răspunsuri bune la întrebări greșite. Atunci cum să descoperim întrebări bune? În realitate există întotdeauna entități sau teritorii mai bine organizate și mai eficiente. Întrebarea bună este cum să devii eficient cu resursele de care dispui?
- **De la anticipare la acțiune prin asumarea colectivă.** Motivarea internă și strategia externe sunt cele două obiective indisociabile care nu pot atinge separate. Prin

asumarea colectiva trece reusita oricarui proiect. Demersul colectiv de prospectare concentrat asupra analizei factorilor schimbarii si asupra evaluarii inertii mediului dau continut mobilizarii si permit asumarea colectiva a proiectului definit printr-un demers colectiv.

Prospectarea strategica

Prospectarea strategica este demersul, rational si holistic in acelasi timp, care incearca sa te pregateasca astazi pentru maine. Functiunea sa principala este de a identifica si sintetiza riscurile sistemice si de a **oferi viziuni temporale (scenarii)** drept sprijin pentru deciziile strategice de intreprins. Prospectarea strategica angajeaza un individ sau un grup si implica utilizarea unor resurse (naturale, antropice sau imateriale) mai mult sau mai putin regenerabile si/sau valoroase pentru o lunga durata. Din aceasta perspectiva prospectarea strategica dobandeste o dubla functiune derivata: de reducere a incertitudinilor asupra viitorului si de prioritizare sau legitimare a actiunilor. Prospectarea strategica este un demers continuu care pentru a fi eficient trebuie sa fie periodic actualizata fundamentat pe succesiune baza de date statistice care conduc la ajustari si corectii in timp. Prospectarea strategica se bazeaza pe trecut si prezent pentru a scruta viitorul. Ori, permanent viitorul devine trecut/prezent.

In functie de provocarile si de nevoile strategice dintr-un moment specific orizontul de timp al prospectarii strategice poate fi termen scurt, termen mediu si termen lung. Aceste notiuni sunt relative si din acest motiv in prospectarea strategica vorbim de:

- Prospectare a prezentului care se realizeaza pe 2 la 5 ani
- Prospectare a evolutiei care se realizeaza pe 5 la 10 ani
- Strategie (prospectare strategica) care se realizeaza pe 10 la 25 ani
- Prospectare de domeniul futurologiei care se realizeaza pe perioade de peste 25 ani

Punand anticiparea in serviciul actiunii, prospectarea strategica se sprijina pe sinergiile potentiale existente intre prospectare si strategie. Sinteza cautata intre prospectare si strategie se prezinta sub forma unei abordari integrate de planificare

strategica prin **metoda scenariilor**. Bazandu-se pe competentele teritoriului si ale entitatii promotoare a proiectului teritorial, obiectivul este de a **propune orientari strategice si actiuni** in functie de scenariile de evolutie ale mediului in care actioneaza entitatea.

Un **scenariu** este un ansamblu sistemic creat prin imaginarea si descrierea unei situatii viitoare posibile si de inlantuirea evenimentelor care permit trecerea de la situatia de origine la acea situatie viitoare. Ipotezele care permit constituirea unui scenariu se bazeaza simultan pe cinci conditii: pertinenta, coerenta, probabilitate, importanta, transparenta.

Metodele prospectarii strategice sunt:

- Analiza structurala: se utilizeaza pentru identificarea intrebarilor cheie asupra viitorului
- Analiza strategiilor actorilor: se utilizeaza pentru a pune in evident influentele intre actori, evaluarea raportului de forte intre acestia si definirea provocarilor strategice
- Analiza morfologica: se utilizeaza pentru prospectarea campului posibilului si construirea scenariilor de mediu extern
- Analiza multi-criteriala; se utilizeaza pentru identificarea si evaluarea optiunilor strategice.

Demersul de prospectare strategica prin metoda scenariilor vizand viitorul unui teritoriu este o ocazie unica pentru depasirea constrangerilor si contradictiilor pe termen scurt si angajare refondatoare deplina pentru teritoriu la toate nivelurile. Concomitent are loc un process de constientizarea indispensabila a necesitatii de schimbare a obisnuitelor si comportamentelor pentru a face fata mutatiilor/schimbarilor permanente din sistemul global. Din acest motiv prospectarea strategic ia din ce in ce mai des forma demersului colectiv ca o forma de mobilizare a constiintelor in fata provocarilor mutatiilor din mediul strategic extern.

Utilitatea metodei scenariilor in prospectarea strategica este evidenta: stimularea imaginatiei, reducerea incoerentelor, crearea unui limbaj comun, structurarea unei reflexii colective, crearea premizelor asumarii colective a proiectului rezultat.

Elaborarea scenariilor ca element si metoda centrale ale prospectarii strategice teritoriale ofera mai multe avantaje: plecand de la o situatie determinata, ele permit sa se constientizeze multitudinea viitorurilor posibile si sa se relativizeze astfel simpla acceptare a tendintelor; ele obliga sa se tina cont de interdependenta elementelor componente ale sistemului studiat; ele favorizeaza identificarea problemelor sau interdependentelor ignorate sau in mod voluntar, abandonate datorita controverselor. Un scenariu nu este realitatea viitoare, ci un mijloc de a ti-l reprezenta in scopul eficientizarii actiunii in prezent prin prisma viitorurilor posibile si/sau de dorit. Metoda scenariilor vizeaza construirea unor reprezentari ale viitorurilor posibile si a inlantuirilor de actiuni care conduc la viitorul ales. Se disting doua tipuri de scenarii: scenarii exploratorii si scenarii normative.

Plecand de la o situatie prezenta si de la tendintele cele mai importante, **scenariile exploratorii** descriu o suita de evenimente care conduc intr-un mod logic catre viitorul posibil. Scenariile exploratorii pot fi inertiiale, care se construiesc pe baza tendintelor sistemului studiat si scenarii contrastate care se situeaza la limitele extreme ale posibilului (cel mai favorabil, cel mai defavorabil).

Scenariile normative sau de anticipatie pleaca de la imaginea unui viitor de dorit si descris plecand de la un ansamblu de obiective de realizat, construind apoi drumul legand acest viitor de prezent.

Elaborarea scenariilor se realizeaza in 5 faze.

- Faza 1: Construirea bazei de date
- Faza 2: Evaluarea tendintelor de evolutie ale sistemului si reducerea incertitudinii
- Faza 3: Elaborarea propriu-zisa a scenariilor
- Faza 4: Alegerea strategica
- Faza 5: Planul de actiune

Pentru a ajunge la definirea problemei are loc **o faza preliminara - diagnosticul strategic**. El se realizeaza pe doua paliere: intern si extern. Obiectivul diagnosticului intern este cunoasterea punctelor tari si slabe, la toate nivelurilor arborelui competentelor, pentru cele 5 resurse fundamentale: umane, financiare (buget), tehnice

(PUG, PUZ, PATZ), productive (infrastructura pentru servicii publice) si comerciale (marketing teritorial). Obiectivul diagnosticului extern vizeaza evaluarea amenintarilor si oportunitatilor care provin din mediul strategic al entitatii.

Analiza structurala (FAZA 1) este metoda cea mai uzuala a primei faze a procesului si se compune din 3 etape succesive: definirea variabilelor, descrierea relatiilor intre variabile si identificarea variabilelor cheie. Aceasta analiza/faza se realizeaza in cadrul **unei prime runde de grup/grupuri de lucru**. Experienta arata ca o lista de variabile nu este mai mare de 70-80 de variabile, iar o medie este de circa 30-40 de variabile. Pentru realizarea lor a fost estimat un volum de 80-120 de zile de consultanta. Materialele de lucru ale acestei etape sunt: analiza SWOT preliminara, raportul privind dinamica investitiilor (in cazul nostru proiecte 2016-2020, dinamica activelor imobilizate si pachet de proiecte viitoare publice si private) si axele amenajarii teritoriului local si / sau metropolitan (evaluarea posibilitatilor maximale de valorificare a teritoriului din care sunt alese axele strategice ca prioritizare strategica si proiectele ca prioritizare a actiunii).

Analiza SWOT preliminara se realizeaza cumulat din 3 surse: SWOT-urile documentelor strategice (Strategia Locală, Strategie Judeteană, PATJ), disfunctiile definite in PUG in curs de aprobare si studiile de cercetare cantitative si calitative (ca agenda publica pentru un ciclu de politici publice).

Se disting 5 tipuri de variabile: variabile de intrare (sunt foarte influente si putin dependente - aceste variabile fac obiectul prioritar al actiunii), variabilele tip retea (sunt foarte influente si foarte dependente - sunt instabile, actiunea asupra lor va avea repercursiuni asupra celorlalte variabile si o reactie asupra lor, modificand profund dinamica globala a sistemului), variabile tip rezultat (sunt putin influente si foarte dependente - evolutia lor se explica prin impactul provenit de la celelalte variabile, in special cele de intrare si cele tip retea), variabile de exclus (sunt putin influente si putin dependente - ele reprezinta inertii si nu modifica dinamica sistemului, excluderea lor poate fi avuta in vedere daca nu are consecinte asupra analizei) si variabile pluton (sunt cele insuficient caracterizate in termeni de influenta sau dependenta, in consecinta nu poate fi trasa o concluzie asupra rolului lor in sistem).

Analiza strategiei actorilor (FAZA 2) este metoda cea mai uzuala a celei de a doua faze a procesului si se compune din 7 etape. Aceasta este o analiza de punere in evidenta a factorilor ce ar putea defini provocarile strategice din teritoriu. Aceasta analiza se realizeaza in cadrul unei **runde secunde de grup de lucru si/sau este realizata de experti**:

1. Tabloul strategiilor / optiunilor actorilor locali (primele 2-3 optiuni si/sau viziune)
2. Raportul de forte intre actori
3. Obiectivele de convergenta si divergenta intre actori
4. Evaluarea pozitionarii actorilor in cadrul sistemului
5. Ierarhizarea prioritaticilor /obiectivelor
6. Evaluarea integrativa relationala la nivelul sistemului, evaluarea posibilitaticilor de realizare a aliantelor locale (cluster, filiera, etc.)
7. Recomandari / formulari strategice pentru alegerea strategica

Analiza morfologica (FAZA 3) este metoda cea mai uzuala a celei de a treia faze a procesului si vizeaza explorarea de maniera sistemica a viitorurilor posibile plecand de la studiul tuturor combinarilor rezultate din descompunerea datelor sistemului. Aceasta se realizeaza in 2 etape: descompunerea sistemului studiat in subsisteme (gruparea variabilelor in subsisteme pentru a compune scenarii pariale), reducerea spatiului initial intr-un subspatiu util prin introducerea unor constrangeri de excludere si criterii de selectie de la care, combinatiile pertinente pot fi examinate. Aceasta se realizeaza intr-**o ultima runda de grup/grupuri de lucru**. In aceasta runda se fac alegerile strategice definatorii care se vor materializa/formaliza in FAZA 4.

In concluzie, pentru a trece de la anticipare la actiune, sunt necesare mai multe etape:

- trecerea de la ipoteze de evolutie a teritoriului la ipoteze de constructie a teritoriului
- alegerea dintre viitorurile posibile a unui viitor de dorit, care va constitui fundamentul actiunii publice

- formalizarea înlantuirii între viitorul dorit și prezent pentru definirea mizelor majore legate de această evoluție
- elaborarea orientarilor și proiectelor strategice
- alegerile strategice urmate de luarea deciziilor care să conducă la acțiune
- evaluarea demersului

Noile problematice teritoriale prin prisma provocărilor din Strategia *O Europă durabilă în perspectiva anului 2030* sunt: gradul de ocupare a forței de muncă, provocările în domeniul mediului și dezvoltării durabile, provocările energetice, provocările în domeniul funciar pe termen lung, noile forme de migrare a populațiilor, mobilitate pe termen lung și incidența asupra sistemelor de transport, cunoștințele și analizele asupra fenomenelor de concentrare metropolitană. O parte din aceste subiecte trebuie să fie tratate la nivel regional sau județean, prin cooperare, spre exemplu dezvoltarea sectoarelor de activitate legate de valorizarea și protecția mediului.

Din perspective analizei ciclului de politici publice, cu mențiunea că prima etapă a ipotezelor de evoluție a teritoriului se face în baza agendei publice, cele 3 elemente fundamentale ale prospectării strategice sunt: ANTICIPAREA (Cartea albastră), ASUMAREA (Cartea galbenă), ACTIUNEA (Cartea verde).

Cheile excelenței teritoriale în contextul *O Europă durabilă în perspectiva anului 2030*:

1. Europă mai inteligentă, prin inovare, digitalizare, transformare economică și sprijinirea întreprinderilor mici și mijlocii
2. Europă mai verde, fără emisii de carbon, punerea în aplicare a Acordului de la Paris și investiții în tranziția energetică, energia din surse regenerabile și combaterea schimbărilor climatice
3. Europă conectată, cu rețele strategice de transport și digitale
4. Europă mai socială, pentru realizarea pilonului european al drepturilor sociale și sprijinirea calității locurilor de muncă, a învățământului, a competențelor, a incluziunii sociale și a accesului egal la sistemul de sănătate
5. Europă mai apropiată de cetățenii săi, prin sprijinirea strategiilor de dezvoltare conduse la nivel local și a dezvoltării urbane durabile în UE.

Analizând obiectivele specifice ale Politicii de coeziune, observăm interesul crescut asupra digitalizării și economiei circulare.

Transformarea digitală este elementul-cheie care va permite deblocarea potențialului de creștere în Europa. Prin intermediul unor programe specifice și prin acordarea unui sprijin financiar direcționat, viitorul buget pe termen lung al UE va contribui la reducerea decalajului referitor la investițiile UE în sectorul digital, inclusiv în zonele îndepărtate și rurale. Viitorul buget va oferi soluții la provocările digitale care se referă, printre altele, promovarea competențelor digitale, actele medicale personalizate, realizate cu ajutorul unor supercalculatoare, sau la capacitatea de a pregăti UE împotriva atacurilor cibernetice și a criminalității informatice.

În cadrul obiectivului „O Europă mai conectată”, Fondul european de dezvoltare regională și Fondul de coeziune susțin crearea de rețele și de sisteme regionale care să promoveze transportul sustenabil, rețelele energetice inteligente, orașele inteligente și accesul digital de mare viteză.

În ceea ce privește economia circulară, acesta începe să capete tot mai multă vizibilitate și atenția cuvenită. Economia circulară este o economie care produce zero deșeuri.

Așadar, prezenta strategie include cele mai bune măsuri pentru dezvoltarea durabilă a comunității, aplicând principiile Politicii Agricole Comune, Politicii de coeziune și ale altor politici europene dar și naționale și contribuind la obiectivele acestora prin măsurile propuse.

În scopul asigurării coerenței și conformității, în identificarea obiectivelor și a proiectelor propuse s-au avut în vedere:

corespondența cu planurile și strategiile la nivel comunitar și național precum:

- Strategia Națională pentru Dezvoltare Durabilă a României
- Strategia de Dezvoltare teritorială a României
- Planul de Amenajare a Teritoriului Național
- Strategia de dezvoltare Regională
- corespondența cu programele și strategiile regionale, județene și locale:
 - Strategia de Dezvoltare a Regiunii Centru

- Strategia de dezvoltare a Județului Brașov
- Premisele de dezvoltare a Microregiunii Țara Făgărașului

Pe de altă parte, obiectivele Politicii Agricole Comune pentru perioada 2021 – 2027 sunt:

1. Reechilibrarea lanțului alimentară
2. Combaterea schimbărilor climatice
3. Managementul durabil al resurselor
4. Conservarea peisajelor și a biodiversității
5. Sprijinirea reînnoirii generaționale
6. Dezvoltarea zonelor rurale
7. Siguranța alimentară și bunăstarea animalelor
8. Venituri echitabile pentru fermieri
9. Creșterea competitivității

Prospectarea strategică în forma prezentată mai sus a fundamentat **foaia de parcurs pentru realizarea strategiei.**

1.2 Punct de plecare: evaluarea cadrului planificării strategice locale

„ Ca parte a comunitatii europene, comuna Drăguș are nevoie de o viziune clara pentru a putea orienta eforturile proprii si de o strategie care sa sublinieze rolul important ce revine valorificarii potentialului de absorbtie a fondurilor europene.” (Extras din Strategia de Dezvoltare Locală a comunei Drăguș 2016 - 2020)

Perioada de planificare avuta in vedere in anul 2016 a fost una improprie unei viziuni strategice.

Documentul este structurat pe cinci capitole:

I - Introducere

II – Prezentarea generală a comunei Drăguș

III – Analiza situației curente

IV – Analiza SWOT

V – Obiectivele strategiei locale de Dezvoltare durabilă.

Orientarea strategica, care reiese din documentul strategic, arata spre scenariul de durabilitate ca fiind un proces creator, de **echilibrare la nivel local**, care cuprinde toate domeniile de decizie locala. Urmatoarele obiective majore pot fi derivate din aceasta analiză: Modernizarea si extinderea infrastructurii edilitare și de comunicatii energetice, Asigurarea calitatii mediului inconjurator la standardele legislatiei in vigoare, Valorificarea potentialului economic al comunei Drăguș, Imbunatatirea mediului de afaceri prin modernizarea infrastructurii de sustinere a afacerilor, Dezvoltarea unei agriculturi bazata pe tehnologii moderne, cu respectarea normelor de protectie a mediului si adaptata cerintelor pietei, Imbunatatirea starii de sanatate a populatiei comunei Drăguș, Asigurarea educatiei obligatorii pentru copii proveniti din familii cu probleme sociale si Financiare, Cresterea gradului de participare al populatiei si agentilor economici, la actiuni sociale, Sprijinirea sistemului educativ prin asigurarea conditiilor optime de dezvoltare a copiilor si tinerilor, Crearea unor conditii optime pentru desfasurarea activitatilor culturale in comuna, Stimularea miscarii sportive.

In stabilirea **problematicii si resurselor teritoriului**, au fost folosit resursele statistice, nefiind realizată o cercetare calitativă și a percepției populației.

Viziunea strategica propusa prin document reprezinta un angajament pe termen scurt, care, intr-o forma ajustata, poate ramane in continuare reprezentarea unui viitor la care comunitatea doreste sa ajunga si unde teritoriul are potentialul de a fi. Viziunea este defnita prin prisma a 4 elemente:

- Domeniul infrastructură și mediu;
- Domeniul economic;
- Domeniul social;
- Domeniul cultură, educație și sport.

In acest moment, una din tinte este atinsa - cea a dezvoltării infrastructurii de bază, in timp ce in ceea ce priveste atractivitatea economica a comunei, situatia, din pacate, s-a agravat. Astfel ca **obiectivul general** al Strategiei, acela de poziționare a comunei Drăguș ca teritoriu european, nu a fost atins.

In concluzie, tinand cont de modificarile contextuale, accentuarea problemelor, agravate de criza financiara la nivel european si mondial, se impune o restructurare a tintelor si obiectivelor strategice, precum si a prioritatilor.

Se constata alocarea de fonduri importante pentru investitii in infrastructura, atat in cea de utilitati, rutiera, cat si in infrastructura culturala si educationala. In domeniul turismului, au fost derulate proiecte de promovare cu impact redus, care insa trebuie continuate si sustinute si de masuri complementare pentru a avea efectul scontat, acela de instituire a turismului ca pilon de dezvoltare. Este evident astazi ca turismul nu a devenit acel pilon al restructurarii si relansarii economiei locale. Una din cauze este si nerealizarea proiectelor propuse din strategie. Avand in vedere necesitatea cresterii competitivitatii economice, trebuie, de asemenea, instituite masuri si instrumente de sprijin a mediului de afaceri local, iar capacitatea administrativa existenta trebuie dublata de o arhitectura institutionala cu rol de implementare in principal a proiectelor majore prevazute in strategia de dezvoltare locala si monitorizare a indicatorilor acestora.

CAPITOLUL 2- ANALIZA SITUAȚIEI EXISTENTE

Analiza situației existente a pornit de la analiza exploratorie extinsă existentă - studii de cercetare, concept de amenajare teritorială și analize diagnostice.

Analiza situației existente cuprinde o evaluare a cadrului general în care au fost analizate istoria și geografia locului, care se constituie în resursele esențiale și identitate ale teritoriului. În partea a II-a, au fost evaluate variabilele interne ce pot influența teritoriul, urmărindu-se evoluția până în 2030.

2.1 Cadrul general

2.1.1. Repere istorice

Drăgușul este un sat adunat, întemeiat pe cursul apei cu același nume, cu sute de ani în urmă. La început țărani liberi care își împărțeau viața între munca ogorului, creșterea vitelor și a oilor, sărbătorile populare și credința în Dumnezeu, drăgușenii vor intra din cauza condițiilor politice ale vremurilor sub stăpânirea principilor Transilvaniei. În secolul al XVIII-lea vor fi înregimentați în așa-numitele regimente de graniță ale Imperiului habsburgic, care le va aduce ceva avantaje bănești. Începutul anilor 1900 aduce un exod al populației din Drăguș către Vechiul Regat și America.

Până în secolul al XIV-lea, drăgușenii erau cu toții oameni liberi, principala ocupație fiind agricultura și păstoritul.

În lucrarea “Țara Făgărașului în evul mediu”, secolele XIII-XVI, Editura Enciclopedia, 1999, Antal Lukacs la pagina 45 consemnează următoarele: “Drăguș. Ultimul sat dinspre dealuri de pe valea cu același nume, deși a fost temeinic cercetat în perioada interbelică de un vast colectiv interdisciplinar, se numără printre satele făgărășene ale căror istorii timpurii le cunoaștem cel mai puțin. Satul există cu siguranță în secolul al XV-lea pentru că un document inedit din 1486 consemnează prezența unui boier jurat Maine de Drăguș (Mike Egyveleg I, p.45)”. Chiar dacă documentul este suspect, după cum vom vedea, asupra informației referitoare la boierul drăgușan nu credem că există motive de îndoială. De altfel, boierii satului apar la scurtă vreme într-o serie de documente autentice, printre jurații scaunului țării, în frunte cu Bărbat (Ed. I. Pușcariu, Fragmente. IV, p. 101-106; Lukacs, Țara Făgărașului, p. 230). Numele satului a fost dedus din diminutivul lui Drag (Iordan, Toponimia, p. 83) și este atestat și la sud de Carpați în epoca respectivă.¹

În secolul al XVII-lea dovezile istorice arată că Țara Oltului aparținea principilor de Transilvania.

Un important document aflat la Arhivele Statului din Brașov (Fond Prefectura Făgăraș nr.640/1797, pagina 4) conține o atestare documentară a satului Drăguș. El se referă la un tabel ce conține satele din plasa Porumbac, referitor la țărani liberi, jeleri, iobagi văduve, țigani. În acest tabel este trecut și Drăgușul.... Despre felul cum era organizată boierimea făgărășană, aflăm informații mai complete abia în 1721 - 1722. Am văzut că atunci numărul lor se urca la 646 boieri și 66 de văduve ale boierilor.²

Astfel, în această perioadă la Drăguș este consemnată existența mai multor familii de “boieri” care s-au ridicat din randul țăranilor prin obținerea de diplome de credință pentru serviciile aduse principilor de Transilvania. Ei erau boieri mai mult prin titlu, căci nu se deosebeau de ceilalți țărani: nu erau mai bogați, munceau la câmp alături de sătenii obișnuiți și nu dețineau poziții de autoritate.

¹ Gusti Dimitrie (1929) “Monografia satului Drăguș (Făgăraș)”, p.48

² Gusti Dimitrie (1929) “Monografia satului Drăguș (Făgăraș)”, p.49

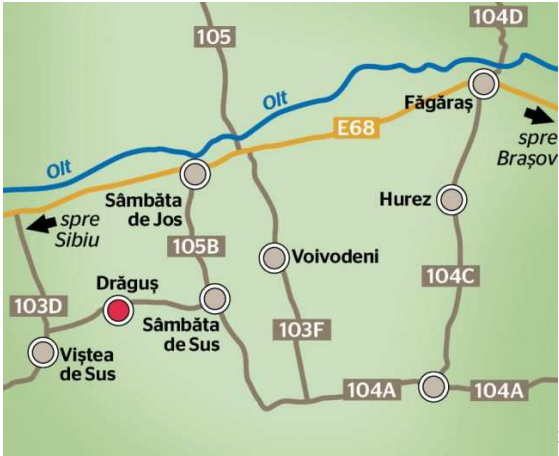
În 1765, sub domnia Mariei Tereza, au fost înființate regimentele grănicerești, care aveau rolul de a apăra granița de sud-est a Imperiului Habsburgic. Boierilor din Drăguș și câtorva iobagi li s-a conferit un nou statut, acela de soldat grăniceresc, statut care le-a adus o serie de recompense din partea puterii, dar nu i-a scutit de obligațiile materiale față de stăpânire.

Putem concluziona că Drăgușul este atestat documentar de cel puțin 500 de ani. Aceasta constituie o mândrie a drăgușenilor, situație de care nu se bucură multe sate din Țara Făgărașului.

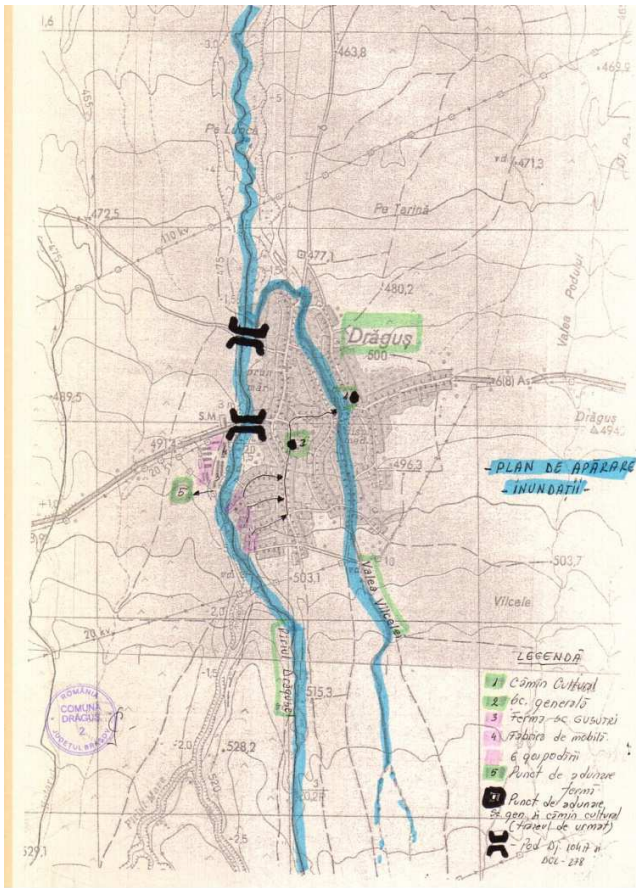
2.1.2. Repere geografice

Asezare geografica

Drăguș este o comună în județul Brașov, Transilvania, România, formată numai din satul de reședință cu același nume. Satul este situat în așa-numita "Țara Făgărașului", aproape în centrul României, sub versantul Nordic al Munților Făgăraș, la 24 de kilometri de municipiul Făgăraș și doar 9 kilometri de Mănăstirea Sâmbăta de Sus. Satul mai poate fi localizat prin coordonatele sale geografice 25°47' longitudine estică - 45°46' latitudine nordică. **Comuna Drăguș are o suprafață totală de 4210 ha, din care 427 ha intravilan, 3783 ha extravilan.**



3



4

³ https://adevarul.ro/locale/brasov/foto-dragus-satul-zmeilor-poalele-fagarasului-1_5409cc020d133766a8e2474a/index.html

⁴ https://www.ghidulprimariilor.ro/list/city/HallDetails/PRIM%C4%82RIA_DR%C4%82GU%C5%9E/201570#

Relief

Relieful comunei este plan, cu înclinație nordică, dinspre munți spre râul Olt. Este străbătut de mai multe pâraie, dintre care cel mai mare este Drăgușelul. Toate izvorăsc din munți sau de la poalele lor, străbat teritoriul comunei și se varsă în Olt. Astfel că relieful este alcătuit din munți, dealuri, podișuri și câmpii, cu o dezvoltare în altitudine de până la 2544 m. Dispunerea satului pe mai multe trepte de relief, fiecare cu anumite caracteristici climatice, a determinat separarea în trei etaje, unul după altul, pe măsură ce crește altitudinea.

Drăgușul este așezat în spațiul îngust, mărginit la vest de Valea Viștișoara iar la est de Valea Sâmbetei. [...] La sud pământul aparținător satului se întinde până la poalele munților, iar dacă ținem seama și de pășunea din zona alpină, extremitatea sudică se învecinează cu regiunea Argeș. Hotarele satului sunt limitate de două văi torențiale, cu direcția de scurgere de la sud spre nord. Proprietatea comunei, împreună cu muchia Drăgușului, are 3740 ha. Culmea muntoasă se numește Muchea Drăgușului, cu vârful Gălășescu (2474 m). Nu departe de el, se ridică semeț cel mai înalt vârf muntos din țara noastră, Moldoveanul (2544 m). Situat în partea sud-vestică a județului Brașov și la poalele Munților Făgăraș, satul Drăguș dispune în hotarul său de un teren alcătuit în cea mai mare parte din șes cu denivelări ușoare. [...] În general, satele din Țara Oltului sunt așezate de-a lungul râurilor, de o parte și de alta a acestora, râul curgând de obicei prin mijlocul lor. În privința așezării și aspectului, satul Drăguș prezintă unele particularități. El este așezat în partea dreaptă (spre est) a râului, cu majoritatea gospodăriilor în lungul lui. Cele mai multe sate din zonă sunt la înălțimea albiei râurilor, în schimb, Drăgușul este mai ridicat cu 5-8 m.⁵

⁵ Gusti Dimitrie (1929) "Monografia satului Drăguș (Făgăraș)", p.22

Hidrografie

Drăgușul nu dispune de o rețea hidrografică prea bogată. Avem Drăgușelul, care izvorăște din Viștișoarași curge împreună cu Râul Viștei de Sus până la poalele munților unde se despart. Drăgușelul trece prin partea vestică a satului, iar în luncă se întâlnește cu Vâlcica, curgând împreună prin satul Olteț și apoi se varsă în Olt. Râul Drăgușel este principalul curs de apă de suprafață, are o lungime între izvor și vărsarea în Olt de 16 km, o altitudine de 410-1740 m și o pantă de 12%. Debitul râului este determinat de regimul de topire a zăpezii și de cel pluviometric, care este mai ridicat în aprilie – iunie și mai scăzut în decembrie – februarie. Vâlcica izvorăște din mijlocul hotarului de sus și trece prin mijlocul satului. Datorită faptului că nivelul lor este mai jos decât vatra satului, nu avem inundații.⁶

Clima

Clima este temperat continentală, cu veri răcoroase și ierni aspre, cu precipitații în tot cursul anului. Direcția dominantă a vântului este în lungul râului Olt.

Teritoriul Drăgușului se încadrează zonal în climatul temperat continental-moderat în proporție de 65% (ținutul cu climă de dealuri și depresiune) și în proporție de circa 35% în sectorul cu climă de munte (ținutul munților mijlocii din est și al munților înalți din sud).

Regimul climatic este diferențiat pe cele două trepte principale ale reliefului în funcție de altitudine, de expoziția și forma versanților. În sectorul montan sunt caracteristice verile răcoroase, cu precipitații abundente și iernile friguroase, cu ninsori bogate și strat de zăpadă stabil pe o perioadă îndelungată. Ținutul cu climă de deal se caracterizează prin

⁶ Gusti Dimitrie (1929) "Monografia satului Drăguș (Făgăraș)", p.22

veri calde, cu precipitații relativ frecvente și prin ierni reci, cu strat de zăpadă relativ stabil, punctate din când în când de intervale de încălzire.

Din punct de vedere al precipitațiilor, Drăguș aparține zonei cu precipitații bogate. Numărul mediu al zilelor cu precipitații este de 130 de zile. Intervalul de timp cu strat stabil de zăpadă cuprinde în medie 160 de zile și 90 de zile în zona de contact dintre munte și podiș și 70 de zile în sat. Grosimea medie a stratului de zăpadă este de 31 de cm.

În zona Munților Făgărașului și a localităților din Depresiunea Făgărașului predomină vântul dinspre vest, care suflă aproape permanent, iarna atingând viteze mari. Pe versantul nordic al Munților Făgăraș, la începutul primăverii, bate un vânt pe care localnicii îl numesc Vântul Mare, sau în limbajul lor original Sărăcilă sau Traistă-n băț. El suflă dinspre sud, trece peste crestele munților și apoi coboară repede spre Depresiunea Făgărașului. La coborâre, încălzindu-se, grăbește topirea zăpezilor pe munte. În timpul iernii predomină circulația aerului rece dinspre estul și nord-estul continentului. Acest vânt este cunoscut sub numele de crivăț. Tot în timpul iernii, din când în când, la noi mai răzbate și aer tropical cald din sud-est sau sud-vest (vânt pe care îl numim Austrul). Vara predomină vânturile oceanice, unele din vestul Europei, care determină ploile bogate din acest anotimp. Iarna (sezonul rece) ține aproape 6 luni.⁷

Situația generală se prezintă astfel:

Temperatura medie anuală

- în depresiune + 6°C
- în zona submontană +6,3°C

Izoterma lunii ianuarie:

- în depresiune -5°C
- în zona submontană -4°C

Izoterma lunii iulie:

⁷ Gusti Dimitrie (1929) "Monografia satului Drăguș (Făgăraș)", p.23

- în depresiune +18°C
- în zona submontană +16°C

Frecvența zilelor – în medie – cu temperaturi peste 30°C, avem 20 de zile

Frecvența medie a zilelor de iarnă cu temperatură maximă sub 0°C, avem 30 de zile.⁸

2.1.3. Organizare administrativă

Analiza evoluției administrative a comunei Drăguș scoate în evidență următoarele aspecte importante:

- Componenta actuală a comunei Drăguș este stabilită prin Legea nr. 84/2004 pentru înființarea unor comune: este înființată comuna Drăguș, cu satul component Drăguș, provenit de la comuna Viștea, jud. Brașov, revenindu-se la situația istorică anterioară anului 1950, când Drăguș era comună de sine stătătoare, aparținând județului istoric Făgăraș.
- Până în anul 1918, satul Drăguș a făcut parte din Principatul Transilvaniei, aflat sub dominație austro-ungară, otomană sau ungară; în tot acest timp, populația satului s-a menținut majoritar românească. De asemenea, în perioada principatului, Drăguș este aproape în permanență legat de districtul/comitatul istoric Făgăraș, aflându-se sub organizarea acestuia.
- După anul 1918, comuna Drăguș intră în componența României și are o lungă perioadă de timp ca organizare administrativă superioară plasa Arpașul de Jos din județul istoric Făgăraș.
- Odată cu instaurarea comunismului, Drăgușul este afectat de numeroasele reorganizări administrativ-teritoriale, astfel: fie nu mai este o comună cu un singur sat, înglobând sate învecinate, fie satul Drăguș este înglobat unei comune vecine; de asemenea, organizarea administrativă superioară este la fel de schimbătoare, dar

⁸ Gusti Dimitrie (1929) "Monografia satului Drăguș (Făgăraș)", p.24

dispare definitiv județul istoric Făgăraș, satul fiind legat, începând cu anul 1968, de județul Brașov.

În perioada 1872-1874 este întocmit cadastrul teritoriului comunei (teritoriul satului Drăguș sau hotarul), cadastrul hotarului localității fiind refăcut în anul 1910.

Dacă la 1853 comuna făcea parte din pretura Făgăraș, prefectura Brașov, în 1925 **Drăguș** era comună rurală în Plasa Arpașul - de - jos, județul Făgăraș, cu 1450 locuitori, având cea mai apropiată gara era la Sâmbăta-de-Jos.

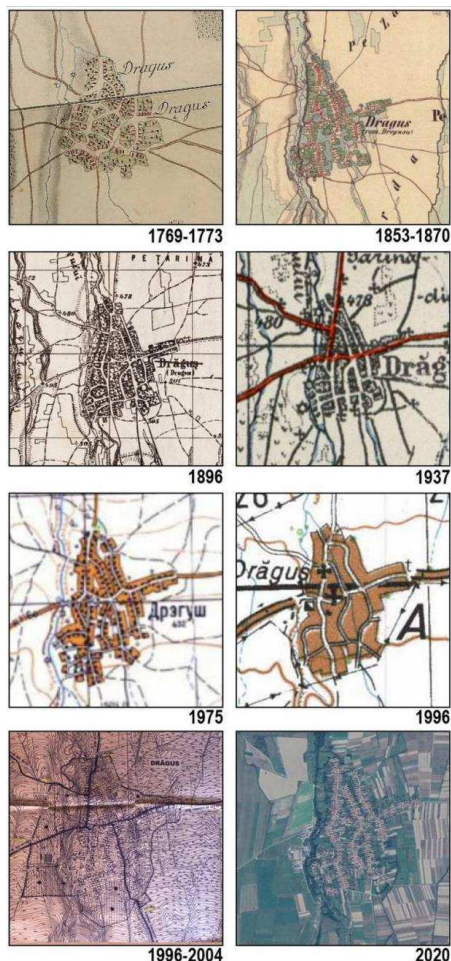
În anii 1929-1932-1938, Comuna **Drăguș** făcea parte din județul Făgăraș, plasa Arpașul de jos. Se mărginea la nord cu comunele: Oltețul și Sâmbăta de jos; la vest cu Viștea de jos și de sus, iar la est cu Sâmbăta de sus și la sud cu muntele " Muchia Drăgușului" (1229 m). Gara cea mai apropiată era la Viștea de jos, la 4,5 km depărtare. Comuna Drăguș număra 1446 loc., grupați în 355 familii și locuind în 315 case, majoritate agricultori⁹.

În anul 1929 are loc prima campanie monografică din satul Drăguș, bazată pe cercetări efectuate de echipe pluridisciplinare. Echipa condusă de Dimitrie Gusti era formată din 86 de participanți. A doua campanie este începută în anul 1932, cade în sarcina lui H.H. Stahl și se desfășoară într-un cadru mult redus, cu jumătate din participanții din 1929. O a treia campanie, extinsă la teritoriul Țării Oltului, este realizată de T. Herseni în 1938-1939.

La mijlocul sec. al XIX-lea, în zona Făgărașului și, deci, și la Drăguș, a pătruns sistemul agrotehnic care presupunea împărțirea pământului cultivat în **trei părți** ("Dreifelderwirtschaft"), **numite tarlale**. Modul de organizare după sistemul agrotehnic de tip comunitar a forțat ca satul să se îngheșue "ca un ghem plin de verdeață" în centrul unui câmp deschis, fără garduri și fără plantații. Sistemul tarlalelor a împiedicat astfel creșterea așezării, care rămăsese în aceleași margini din 1860.

Extinderile din secolul al XIX-lea nu sunt semnificative, neschimbând substanțial planimetria și morfologia localității.

Viața socială era dominată de gospodăriile așezate pe heiuri (loturi de casă). Fie că erau de boieri sau obagi, ele aveau drepturi și îndatoriri sătești egale. Gospodăriile erau considerate a fi pe *heiuri*, adică pe locuri de casă aflate în vatra Drăgușului, satul fiind format dintr-un număr fix de case egale în drepturi. Numărul heiurilor creștea numai prin fracționarea internă, limitele inițiale rămânând neschimbate. În acest context, în anii '30 principala problemă a satului este lipsa terenurilor agricole și suprapopularea gospodăriilor, care în timp îi împisese pe mulți tineri să plece, în vechiul regat sau în America.



Evoluția teritoriului satului Drăguș (1769-2020)¹⁰

Anul 1962 este anul în care are loc "cooperativizarea agriculturii" în Drăguș, adică toți țărani au fost obligați să se "înscrie" cu pământul în Gospodăria Agricolă Colectivă (G.A.C.), devenită ulterior Cooperativa Agricolă de Producție (C.A.P.). Întregul teren al satului (arabil, fânețe, pășuni) a intrat la C.A.P., împreună cu vitele de tracțiune (bivoli, boi, cai) și toate utilajele. Gospodăriilor le-a lăsat câte o mică suprafață de teren sub numele de lot individual. Mărimea lotului este de 15 ari (1500 mp) pentru fiecare membru de familie adult care lucra la CAP. În anul 1988 suprafața totală a loturilor individuale însuma 120 ha.

¹⁰ Preluare PUG Comuna Drăguș – în aprobare

Începând cu anul 1968, satul Drăguș devine sat component al comunei Viștea, jud. Brașov.

Odată cu colectivizarea, care începe în anul 1962, acest sistem agricol bazat pe cele trei tarlale dispăre. Localitatea crește foarte puțin, perimetral, în toate direcțiile; apar noi parcelări, cu alte valențe decât cele istorice, în relație directă cu dotările moderne și cu alte funcțiuni: sunt oferite locuri de casă angajaților CAP, care erau străini de sat, sunt amenajate terenuri de sport, agrement, noi centre școlare etc.

Din compararea planurilor istorice avute la dispoziție, se poate observa că structura, forma și dimensiunile satului sunt aproape neschimbate din a doua jumătate a secolului al XVIII-lea și până astăzi.

La sfârșitul secolului XX și la începutul secolului XXI se dezvoltă în zona de sud a teritoriului administrativ mai multe trupuri de intravilan, în apropierea Mănăstirii Brâncoveanu și în relație cu zona muntoasă a comunei (funcțiuni de agrement). În cazul acestora, este necesară o dezvoltare controlată, raportată la peisaj și restricțiile impuse de acesta, precum și la ansamblul mănăstirii Brâncoveanu în ceea ce privește relațiile de vizibilitate și co-vizibilitate.

Denumiri anterioare:

- 1527, 1534 Dragos (Pușcariu I 164, 167)
- 1588, 1601 Drăguș (Veress, Doc. III 162, VI 378)
- 1632 Drăguș (Makkai 471)
- 1733 Drágus (c.K.)
- 1793 Drăguș (prima ridicare josefină, Europe în the XVIII century)
- 1850 Dregus (st. Tr.)
- 1853-1858; 1869-1870 Drágus (rom. Dregusu) (a doua ridicare josefină – Second military survey of the Habsburgic Empire)

- 1854 Drágus, Drăguș (Bul. 40)
- 1869 - 1887 Drăgușiu (Drăguș) (Third Military Survey - Habsburgic Empire)
- 1896 Drăguș (Planurile directe de tragere)

2.1.4. Accesibilitate

Comunicarea cu restul regiunilor se face prin intermediul drumurilor comunale și intrajudețene, precum și naționale, Drăgușul aflându-se la 5km de DN1 / E68. Localitatea este străbătută de șoseaua 104A. Căile de acces spre comună sunt : DN1 Brașov - Făgăraș - Ucea - Victoria - Drăguș (90 km) sau DN 73 A Brașov - Rășnov - Poiana Mărului - Șinca - Recea - Lisa - Sâmbăta de Sus - Drăguș (86 km).

Sunt doar vreo 12 km de parcurs între stațiunea climaterică Sâmbăta și localitatea Drăguș, virând la stânga în localitatea Sâmbăta de Sus, înainte de a trece podul peste râul Sâmbăta. Peisajul de podiș e drăguț, câmpurile verzi pline de flori, creasta Făgărașului te însoțește permanent, calitatea drumului județean 104A e bună. Mai există un drum local care face legătura între sat și Mănăstirea Brâncoveanu, dar cei 7 km cred că sunt doar pietruși.

Conform Agenției de Dezvoltare Durabilă a Județului Brașov, dotările edilitare pe teritoriul administrativ al localității sunt:

- drumuri naționale - nu,
- județene - 13 km, comunale - 15 km,
- forestiere - 7 km.

Cum se poate ajunge la Drăguș:

Mașina - distanțe rutiere până la Drăguș, în km:

Făgăraș – Drăguș – 24 km

Brașov – Drăguș - 90 km

Bucuresti – Drăguș – 253 km

Arad – Drăguș – 370 km

Cluj-Napoca – Drăguș – 238 km

Trenul: Se poate merge cu trenul până în Făgăraș (puteți găsi informații actualizate despre mersul trenurilor [aici](#)), apoi există posibilitatea de transport cu microbuzele sătești (informații [aici](#)).

2.1.5. Suprafata

Comuna Drăguș se compune dintr-o singură unitate teritorială de referință.

Intravilanul localității Drăguș are o suprafață de **247,00 ha** conform datelor furnizate de Topo Tras SRL.

Teritoriul administrativ al comunei este de **4174,30 ha**. Bilanțul teritorial al categoriilor de folosință pe întreaga suprafață a teritoriului administrativ este următorul (date furnizate de Topo Tras S.R.L.)¹¹:

BILANT TERITORIAL EXISTENT											
TERITORIUL ADMINISTRATIV AL UNITATII DE BAZA	AGRICOL ha					NEAGRICOL ha					TOTAL
	ARABIL	FANETE	PASUNI	LIVADA	TUFARIS	TERENURI FORESTIERE	APE (BALTI SI CANALE)	DRUMURI	CURTI CONSTRUCTII	TEREN NEPRODUCTIV	
EXTRAVILAN	1291.05	471.96	941.37	73.34	4.44	947.97	67.71	120.44	8.97	0.00	3927.26
INTRAVILAN	0.00	0.00	0.00	0.00	0.00	0.00	1.79	25.70	219.51	0.00	247.00
TOTAL	1291.05	471.96	941.37	73.34	4.44	947.97	69.50	146.14	228.48	0.00	4174.26
% DIN TOTAL	30.93%	11.31%	22.55%	1.76%	0.11%	22.71%	1.67%	3.50%	5.47%	0.00%	

¹¹ Preluare PUG Comuna Drăguș – în aprobare

Zonificarea funcțională existentă a teritoriului comunei Drăguș cuprinde intravilanul existent, așa cum este reprezentat în partea desenată. În bilanțul teritorial sunt incluse atât zonele din cadrul intravilanului existent, cât și zonele aflate în afara intravilanului dispate în cadrul teritoriului administrativ- trupurile.

Zone funcționale

Intravilanul existent al comunei Drăguș este impartit conventional in mai multe subzone functionale:

L1 - Subzona locuirii cu regim redus de inaltime cu caracter rurla din tesutul traditional

M - Zona mixta pentru locuire, comert si servicii de interes general

Is - Zona pentru institutii publice si servicii

Acestea sunt localizate in trupuri. Intravilanul existent inglobeaza înglobează mai multe trupuri :

CENTRALIZATOR AL ZONELOR COMPONENTE TRUPURI EXISTENTE		
TERITORIUL INTRAVILAN	SUPRAFATA ha	PROCENT %
EXISTENT	247	5.92%
TRUP 1	172	4.12%
TRUP 2	15	0.36%
TRUP 3	60.00	1.44%
TERITORIUL EXTRAVILAN	3927.30	94.08%
TERITORIU ADMINISTRATIV	4174.30	100.00%

După cum se poate remarca, principala funcțiune din cadrul intravilanului existent al Comunei Drăguș este cea de locuire și zona destinată turismului.

Zona de locuire și turismul

Numărul de gospodăriilor se află într-o continuă creștere, tendințele de expansiune orientându-se înspre sudul și estul comunei. Sudul și estul comunei au cunoscut o creștere spectaculoasă a numărului de unități locative și unităților de cazare, în mare parte datorită contextului natural favorabil precum proximitatea față de munte.

Agrementul și turismul sunt reprezentate în cadrul teritoriului administrativ al comunei Drăguș prin mănăstirea Sâmbăta de sus și munții Făgărașului, izvorul părintelui Arsenie Boca etc.

2.1.6. Resurse

Ecosisteme, biodiversitate și specii protejate

O parte din teritoriul administrativ al comunei Drăguș se suprapune cu siturile de interes comunitar ROSPA0098 Piemontul Făgăraș și ROSCI 0122 Munții Făgăraș.

Situl Natura 2000 **ROSCI0122 Munții Făgăraș**, în suprafață de 198.618 ha, reprezintă unul dintre cele mai mari situri de importanță comunitară la nivel național, fiind situat în zona centrală a țării, în raza administrativă a județelor Sibiu, Brașov, Vâlcea și Argeș. Punctul geometric central al sitului are coordonatele 477.753 longitudine E și 451.796 latitudine N, iar accesul în sit se poate face de pe Valea Oltului, culoarul Rucăr-Bran, respectiv din Subcarpații Getici.

ROSCI0122 Munții Făgăraș a fost desemnat în vederea conservării a 27 de habitate de interes comunitar, dintre care 5 prioritare, precum și a unui număr de 33 de specii de plante și animale de interes comunitar. Ponderea suprafeței cumulate estimate

a acestor habitate reprezintă 88,8% din suprafața totală a sitului. În formularul standard al sitului mai sunt listate 326 de specii de floră și faună importante din punct de vedere protectiv sau conservativ, dintre care 16 specii de mamifere, 86 de păsări, 10 de amfibieni, 7 de reptile, 3 de pești, 3 de nevertebrate și 201 de plante, conform Formularului standard al sitului.

ROSPA0098 Piemontul Făgăraș cu o suprafață de 71.256 ha, se întinde pe teritoriile administrative ale județelor Sibiu și Brașov, în extremitatea sudică a Depresiunii Transilvaniei. Punctul geometric central al sitului are coordonatele 474.556 longitudine E și 463.741,885 latitudine N, iar accesul în sit se poate face de pe Valea Oltului sectorul Racovița-Șercaia-Șinca, respectiv de pe valea Șinca, în partea estică a sitului.

Aria naturală protejată a fost desemnată în baza următoarelor criterii IBA: -C1 - efective importante pe plan global - cristelul de câmp - *Crex crex*; -C6 - populații importante din specii amenințate la nivelul Uniunii Europene - 11 specii - barză albă - *Ciconia ciconia*, barză neagră - *Ciconia nigra*, acvilă țipătoare mică - *Aquila pomarina*, viespar - *Pernis apivorus*, cristelul de câmp - *Crex crex*, huhurez mare - *Strix uralensis*, ghionoaie sură - *Picus canus*, ciocănitoare cu spate alb - *Dendrocopos leucotos*, ciocârlie de pădure - *Lullula arborea*, muscar gulerat - *Ficedula albicollis*, muscar mic - *Ficedula parva*.

SPA Piemontul Făgăraș a fost declarat pentru conservarea, în total, a unui număr de 25 de specii de păsări sălbatice listate în Anexa 1 a Directivei Păsări.

Prezența situației fondului forestier

La nivelul localității Drăguș fondul forestier ocupă 972,55 ha, reprezentând 23,07% din suprafața teritoriului administrativ.

Zone destinate agrementului și turismului

Starea tehnică a cladirilor destinate turismului

Muzeul etnografic Drăguș

Muzeul de Etnografie se află amenajat în incinta Școlii Generale din Drăguș. Amintește de anii în care Dimitrie Gusti a venit aici cu o echipă de 80 de sociologi pentru a face o cercetare sociologică.

Ceea ce s-a descoperit atunci, la începutul veacului trecut, exista la Drăguș de secole, iar astăzi se poate vedea în Muzeul etnografic al satului, vechile meșteșuguri: tâmplărie, potcovărie, cojocărie, obiecte de tors, de țesut, portul popular, șezători, despre obiceiurile de nuntă, despre jocurile și obiceiurile copiilor, despre ceata de feciori, obiceiul buzduganului, meșteșugarii din sat, unelte de câmp, etc..

Coliba lui Remus Sofonea

În Masivul Făgăraș, acolo unde partizanii s-au ascuns de comuniști, mai sunt astăzi trei dintre colibe în care au viețuit aceștia între anii 1948-1955. Pe Muchia Drăgușului se află Coliba lui Remus Sofonea, pe Valea Pojorâtei se află Coliba Hașilor, iar pe Văcarea Mică, locul unde s-a ascuns Crăiasa Munților, Lenuța Faina. Toate au fost refăcute și readate circuitului turistic.

Bisericile din Drăguș

Biserica ortodoxă a fost construită în anul 1896 și poartă hramul "Adormirea Maicii Domnului". Biserica se impune prin dimensiuni, fiind considerată una din cele mai înalte biserici din Țara Făgărașului. Biserica greco-catolică a fost construită în anul 1910, însă serviciul religios se desfășoară începând cu 1990.

Conform Studiului peisagistic Comuna Drăguș se desfășoară într-o regiune cu forme de relief variate. Trecerea de la relieful cu aspect plat la culmile montane și implicita variație a cotelor de nivel determină un peisaj dinamic, creat dintr-o succesiune de planuri distincte. Peste aceste planuri se impune cel al elementelor construite, cu o

arhitectură specifică Țării Făgărașului. Imaginea de ansamblu se constituie într-un peisaj rural puternic individualizat.

Utilizările predominante ale terenurilor sunt agricol și forestier. Încadrarea în arii naturale protejate de interes internațional (situri Natura 2000 - ROSPA0098 Piemontul Făgăraș și ROSCI0122 Munții Făgăraș) denotă importanța peisajului și a elementelor de biodiversitate întâlnite la nivelul comunei Drăguș; peisajele valoroase sunt astfel protejate și conservate, menținând caracteristicile definitorii ale teritoriului.

La nivelul macropaisajului se disting două areale, separate de o barieră cu caracter antropoc - Drumul European E68, un gest puternic, perceput ca atare atât la nivel planimetric, cât și la parcurgerea spațiului. Arealul din nord este caracterizat de paisajul de podiș și de cel format de râul Olt. Arealul din sud, în care este încadrată comuna Drăguș, este format din paisajul variat al diferitelor forme de relief, care se dispun în benzi paralele. Imaginile oferite au un puternic caracter natural, verde, și oferă dinamism coloristic și morfologic.

Un important element al paisajului cultural este Mănăstirea Brâncoveanu, cu trei poziții pe Lista Monumentelor Istorice: biserică, anexe și parc, pe teritoriul comunei Drăguș și a comunei Sâmbăta de Sus. Mănăstirea este un reper spiritual, cultural și istoric și formează împreună cu dealurile și munții din fundal un paisaj unic.

Disfuncțiile cu cel mai puternic impact negativ sunt cele legate de reprezentativitate -porțile de acces în comună, în intravilan și în zona turistică și de agrement care se conturează în sudul comunei, precum și traseul din satul de reședință până la Mănăstirea Brâncoveanu nu sunt amenajate paisagistic corespunzător. Paisajul natural este în pericol de a fi secționat de viitoarea autostradă Făgăraș-Sibiu, situată în nordul comunei. Satul de reședință are un deficit al spațiilor verzi amenajate cu rol de întâlnire și recreere, însă prezintă fâșii plantate în lungul circulațiilor, iar vegetația puternic dezvoltată din cadrul parcelelor private și publice participă la imaginea de ansamblu. Lipsa vegetației de aliniament în lungul drumurilor județene de pe teritoriul

comunei (în special pe parcursul trecerii prin intravilan) reprezintă o disfuncție prin lipsa unei barieri de protecție împotriva zgomotului și noxelor. Peisajul agricol cunoaște o fragmentare a parcelarului, consecință a extinderii țesutului construit.

Se recomandă realizarea de studii peisagistice în zona de agrement aferentă Mănăstirii Brâncoveanu la realizarea de funcțiuni comerciale care reclamă suprafețe întinse de teren.

Se recomandă valorificarea și conservarea peisajului rural specific așezării și integritatea conurilor de vizibilitate și a punctelor de observație care oferă percepții panoramice. Se vor evita inserțiile de orice tip (construcții, amenajări peisagistice, împrejmuiți etc) care ar putea altera sau obtura pe termen scurt sau lung elementele de peisaj sau întreg peisajul, în ansamblu.

Se recomandă ca spațiile verzi amenajate pe domeniul public din intravilan să folosească materiale și finisaje naturale, cu o cromatică care să se integreze armonios.

Se recomandă realizarea aliniamentelor de vegetație în lungul circulațiilor cu trafic intens, precum drumurile județene. Se recomandă alegerea speciilor foioase, de talie medie, port regulat, trunchi drept și coronament la cel puțin 2,50 m înălțime, sistemul radicular dezvoltat în profunzime (și nu trasant sau drajonat, deoarece ridică pavajul sau asfaltul), înfrunzire de lungă durată, perioadă scurtă de cădere a frunzelor; se evită speciile ale căror flori și fructe murdăresc prea mult strada sau incomodează pietonii. Se recomandă alegerea de specii caracterizate printr-o bună adaptare la climatul zonei și rezistență biologică la acțiunea diferiților factori de stres: secetă, poluarea atmosferei și a solului, boli și dăunători etc

Plantațiile autostrăzilor pot fi dispuse atât lateral (pe zone limitate) cât și central, separând sensurile circulației. În general nu se plantează aliniamente de arbori, acestea generând monotonie și diminuarea atenției persoanelor aflate la volan. În sectoarele mai expuse vântului, în zonele laterale afectate benzinărilor, parcarilor, unităților de alimentație publică, se prevăd perdele de protecție din arbori și arbuști, de asemenea în

vecinătatea localităților, pentru reducerea zgomotului traficului. O soluție adoptată pe autostrăzile europene este modelarea în cotă pozitivă a terenului adiacent, sub formă decolină alungită (asemănătoare unui dig de pământ), plantată cu arbori și multă vegetație arbustivă, deasă și suficient de înaltă, pentru o mai bună protecție antifonică. În zonele în care terenul din proximitatea localităților nu permite rezolvările menționate, se amplasează ecrane antifonice constructive, dintre care fac parte și zidurile plantate; acestea pot fi realizate în diferite moduri care permit îmbrăcarea cu plante (erbacee perene, liane, subarbuști ș.a., cu rezistență bună în condițiile date). Un rol important îl au plantațiile anti-far de pe mijlocul unor autostrăzi, alcătuite din gard viu sau aliniament dublu de arbuști înalți, bine ramificați și rezistenți la factorii de stres.

Identificarea Valorilor de Patrimoniu Construit

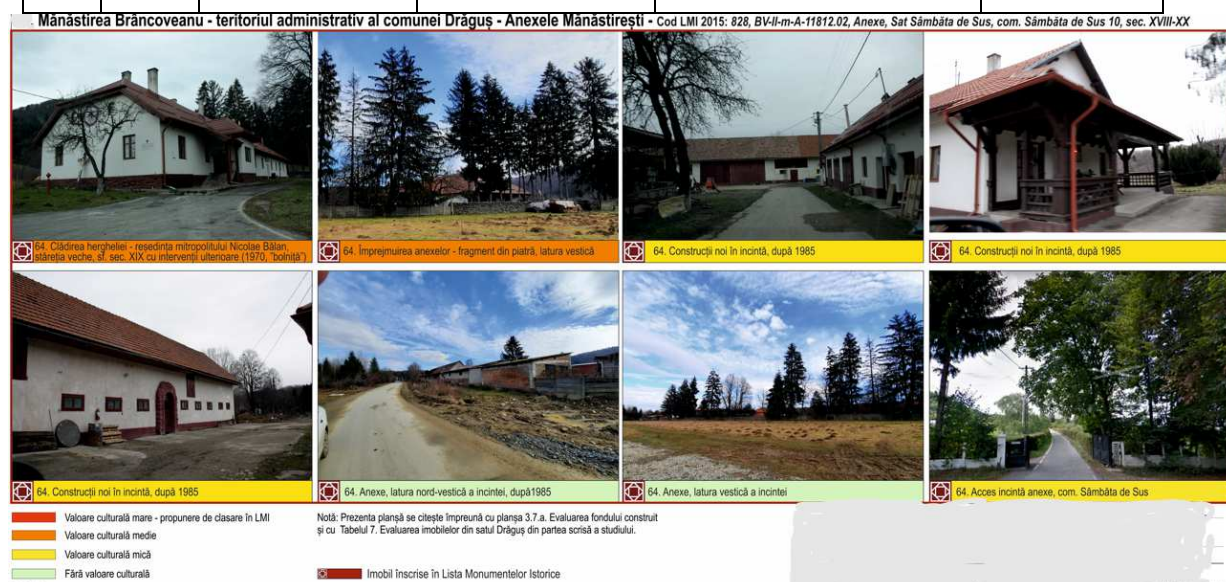
Lista Monumentelor Istorice, aprobată cu OMC nr. 2828 / 2015 pentru modificarea OMCC 2314 / 2004, publicată în M.Of. 113 bis / 15. II. 2016, **nu conține niciun monument istoric** în comuna Drăguș.

Teritoriul administrativ al comunei Drăguș include o parte a ansamblului Mănăstirii Brâncoveanu, care este clasată ca monument istoric de arhitectură (II), de valoare națională sau universală (grupa A). În Lista Monumentelor Istorice, ansamblul mănăstiresc figurează pe teritoriul administrativ al comunei Sâmbăta de Sus:

Ansamblul Mănăstirii Brâncoveanu în Lista Monumentelor Istorice - comuna Sâmbăta de Sus

Nr. crt.	Nr. crt. LMI 2015	Cod LMI	Denumire	Localitatea / Adresa	Datarea
1.	826	BV-II-a-A-11812	Mănăstirea Brâncoveanu	Sat Sâmbăta de Sus, com. Sâmbăta de Sus 10	Sec. XVIII-XX

2.	827	BV-II-m-A-11812.01	Biserica „Adormirea Maicii Domnului” a mănăstirii Brâncoveanu	Sat Sâmbăta de Sus, com. Sâmbăta de Sus 10	1701, 1928-1940
3.	828	BV-II-m-A-11812.02	Anexe	Sat Sâmbăta de Sus, com. Sâmbăta de Sus 10	Sec. XVIII-XX
4.	829	BV-II-m-A-11812.03	Parc	Sat Sâmbăta de Sus, com. Sâmbăta de Sus 10	Sec. XVIII-XX

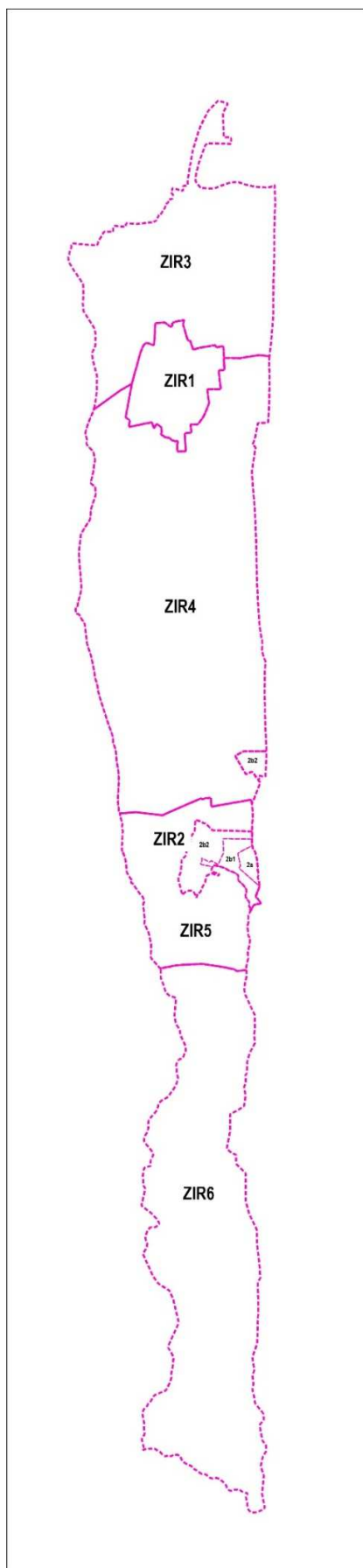


În **Repertoriul Arheologic Național** nu este înregistrat **niciun** sit arheologic pe teritoriul comunei Drăguș.

Sinteza evaluării imobilelor

Pe teritoriul comunei Drăguș au fost identificate:

- 2 obiective propuse spre clasare în LMI: Ansamblul Bisericii ortodoxe "Adormirea Maicii Domnului" cuprinzând Biserica, troița dedicată campaniei monografice



condusă de Dimitrie Gusti din anul 1929, cimitirul vechi, Casa muzeu – casa tradițională cu prispă (Muzeul sătesc "Dimitrie Gusti")

- 24 de imobile cu valoare locală medie - clădiri cu valoare arhitecturală și istorică deosebită – protejate prin RLU

- 31 imobile cu valoare locală mică;

Valorile de patrimoniu construit, care trebuie protejate, sunt identificate și delimitate în planurile operaționale ale prezentului studiu istoric. De asemenea, se consideră cu valoare culturală elementele de peisaj existente pe teritoriul comunei (vezi Studiul peisagistic) și se recomandă conservarea, protejarea și punerea în valoare a acestora.

Amenajări valoroase

Dintre amenajările studiate și evaluate în cadrul cercetării (a se vedea și Studiul peisagistic al comunei Drăguș) au fost considerate ca fiind valori locale de patrimoniu neclasat următoarele:

- Trama stradală a localității: tramă stradală specifică satelor românești dezvoltate spontan, cu valoare memorial simbolică și de organizare a comunității locale prin *vecinătăți*, specifice satelor săsești
- Parcelarul de inspirație săsească, respectiv șesia flamandă, ce presupune un dreptunghi mult alungit, cu latura scurtă la stradă;
- Ecoparc – labirintul din lanul de porumb; Mozaicul parcelelor agricole
- Coliba lui Remus Sofonea, Muchia Drăgușului
- Izvorul părintelui Arsenia Boca
- Valea naturală a râului Drăguș
- Fondul forestier

Zone Istorice de Referință în teritoriul administrativ al comunei Drăguș

- ZIR1. Vatra satului Drăguș
- ZIR2. "Hotarul VI. Muchia Drăgușului" intravilan
 - 2.a. "Hotarul VI. Muchia Drăgușului" - domeniul Mănăstirii Brâncoveanu
 - 2.b. "Hotarul VI. Muchia Drăgușului" - zonă nouă de dezvoltare turistică
 - 2.b.1 - Zona de protecție a Mănăstirii Brâncoveanu, 2.b.2 - Zona de protecție a peisajului
- ZIR3. "Hotarele II. Peste Vale și III. Din jos de sat"
- ZIR4. "Hotarele IV. Țarina și VII. Piscu"
- ZIR5. "Hotarul IV. Muchia Drăgușului" extravilan
- ZIR6. "Hotarul V. Coasta Drăgușului"

In ariile de suprapunere a zonelor functionale cu ZCP1/ZCP2, Autorizarea / desființarea construcțiilor în ZCP 1 / ZCP 2 se va face în condițiile cap. 8. Reguli cu privire la Zonele Construite Protejate.

Zone Istorice de Referință în teritoriul administrativ al comunei Drăguș

Nr. crt.	Denumirea zonelor istorice de referință (ZIR)	Caracteristicile ZIR
	VATRA SATULUI	
ZIR1.	Vatra satului Drăguș <ul style="list-style-type: none">- Se notează prezenta pârâului Drăguș și a firelor de apă pentru care se propun conservare și protecție, împreună cu vegetația spontană aferentă	<ul style="list-style-type: none">- ZIR specific așezărilor rurale de la poalele munților. Situat la o altitudine de 480 m, satul Drăguș se află într-o zonă depresionară (Depresiunea Făgărașului) a cărei tranziție către munte se face treptat, de la nord la sud.- se încadrează în categoria satelor adunate, cu desfășurare de-a lungul unei ape, dar strâns ca un ciorchine, <i>un sat îngrămădit chiar.</i>- este o așezare rurală ramificată, tipologie specifică zonei geografice depresionare

		<p>(Depresiunea Făgăraşului) în care este poziţionată</p> <ul style="list-style-type: none"> - sat atestat în sec. XIV- XV, probabil 1360 / 1470, dezvoltare spontană în timp. - tramă stradală spontană, în care nu sunt identificate operaţiuni de sistematizare sau de extinderi prin împroprietăriri, fiind un sat vechi de români. - parcelar regulat, pe alocuri neregulat, dar în majoritate parcelele au forme dreptunghiulare, alungite cu o deschidere medie între 15-25 m, cu adâncimi variind în funcţie de relief şi cu suprafeţe cuprinde între 500 mp şi 5000 mp, incluzând şi lotul de cultură (grădina). St medie=2500mp - gospodăria cuprinde: casa de locuit, acareturile destinate creşterii animalelor şi acareturile necesare depozitării produselor agroalimentare. La acestea se adaugă împrejmuirea, poarta şi fântâna. Parcela este împărţită în două zone: curtea (zona construită) şi grădina (zona liberă). - modul de ocupare al parcelei este în formă de „I” (locuinţa dispusă pe aliniament şi pe una dintre limitele laterale cu latura scurtă la stradă iar anexele în prelungirea acesteia) sau ”L” (locuinţa dispusă pe aliniament şi una din limitele laterale cu latura lungă la stradă şi anexele sunt dispuse pe aceeaşi limită laterală în prelungirea casei). - împrejmuirea: a. Poarta românească, iniţial din lemn, alcătuită din poarta mare (destinată animalelor şi acareturilor) şi poarta mică (destinată accesului oamenilor). b. Poarta de inspiraţie săsească este compusă din zid opac şi poarta din lemn, reprezentând o parte integrantă din locuinţă, care leagă casa principală de căsuţă. - fond construit valoros: Biserica ortodoxă ”Adormirea Maicii Domnului”, Biserica greco-catolică ”Sf. Gheorghe”, locuinţe tradiţionale – se păstrează un număr foarte redus; în prezent, în afara gospodăriei care găzduieşte Muzeul
--	--	--

		<p>satului Drăguș, nu mai există nicio casă tradițională din lemn.</p> <ul style="list-style-type: none"> - clădirile principale sunt amplasate pe aliniament, cuplate la una dintre laturile laterale ale parcelei, de regula pe latura orientată către nord sau vest. De cele mai multe ori anexele sunt dispuse în prelungirea casei, mai rar vedem șura perpendiculară față de poziția casei și paralelă cu strada. - construcția are un nivel superior (înălțat față de sol), destinat locuirii, și un nivel inferior la care se află spații destinate depozitării. Accesul în locuință se face prin prispă sau foișor, acestea fiind, de asemenea, înălțate la cota nivelului locuirii; regim de înălțime P, D+P, rar P+1. - P.O.T. = variat (10% - 40%, locuire); (> 40%, IS); P.O.T.mediu=25% - are 2 biserici (Biserica ortodoxă "Adormirea Maicii Domnului" - valoare culturală mare, Biserica greco-catolică "Sf. Gheorghe" - valoare culturală medie), primăria - valoare culturală medie - are școală gimnazială și cămin cultural, dispensar (perioada socialistă, toate fără valoare culturală) - a fost și este sat de reședință al comunei (are concentrată o zonă centrală)
ZIR2a.	<p>"Hotarul VI. Muchia Drăgușului" intravilan - Domeniul Mănăstirii Brâncoveanu</p> <ul style="list-style-type: none"> - Se notează prezenta pădurilor mixte de conifere și foioase pentru care se propun conservare și protecție 	<ul style="list-style-type: none"> - Elementul principal, definitiv al acestei ZIR este Mănăstirea Brâncoveanu (chiar dacă nu se află în T.A: Drăguș), înscrisă pe Lista Monumentelor Istorice din județul Brașov: BV-II-a-A-11812 Mănăstirea Brâncoveanu <ul style="list-style-type: none"> - BV-II-m-A-11812.01 Biserica „Adormirea Maicii Domnului” a mănăstirii Brâncoveanu, datare: 1701, 1928-1940 - BV-II-m-A-11812.02 Anexe, datare: sec. XVIII-XX - BV-II-m-A-11812.03 Parc, datare: sec. XVIII-XIX - Complexul monastic se află la limita teritoriului administrativ dintre cele două comune (Drăguș / Sâmbăta de Sus); biserica și parcul sunt amplasate în Stațiunea Climaterică Sâmbăta, iar

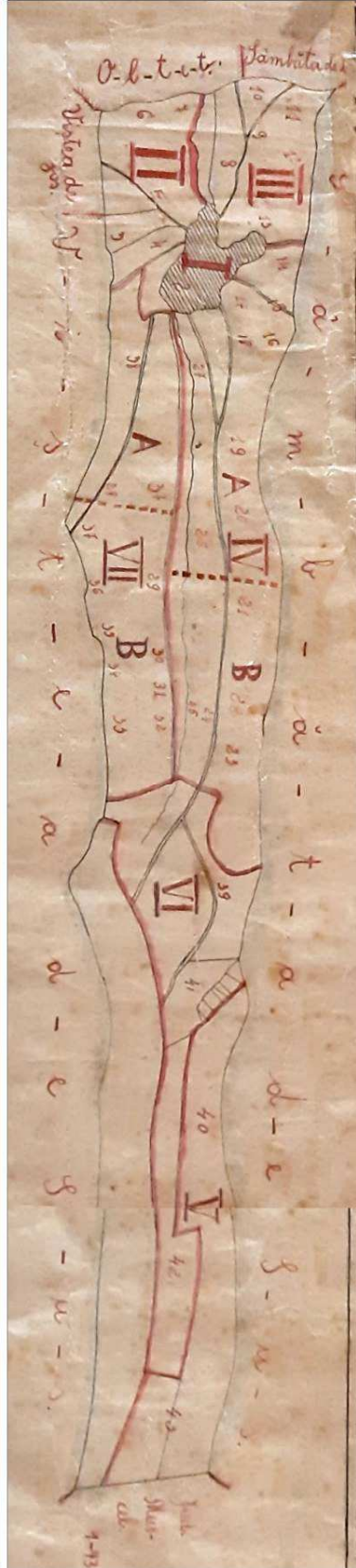
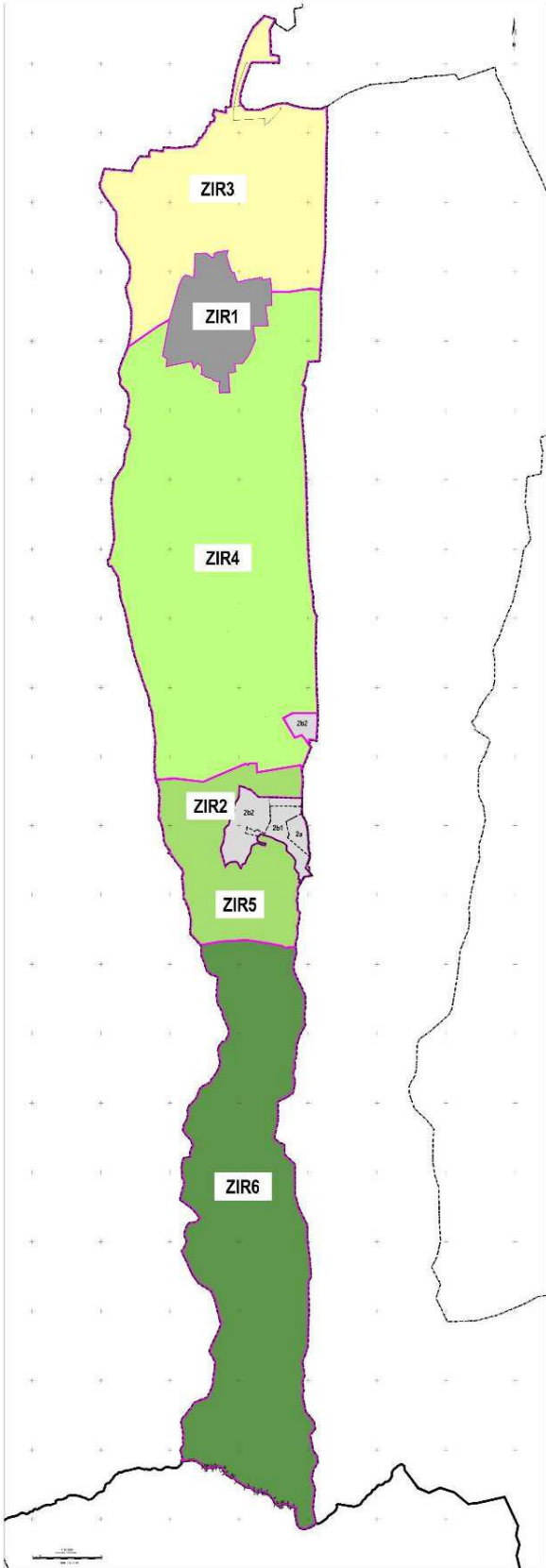
		<p>anexele în comuna Drăguș</p> <ul style="list-style-type: none"> - Vornicul Preda Brâncoveanu se afla în Transilvania pentru a ridica o mănăstire pe proprietatea sa de la Sâmbăta. Mănăstirea este ridicată în primul an al secolului al XVIII-lea de Constantin Brâncoveanu - 1748 - este consemnată la Drăguș "Mănăstirea cea mare și bătrână" în partea de sus a satului, pe pământul boieresc al comunei. - 1785 - Generalul austriac Bukow arde și dăruiește mănăstirea de la Sâmbăta de Sus. Aceasta este refăcută de mitropolitul Nicolae Bălan între 1927 și 1936 - acest ZIR este compus din domeniul istoric al mănăstirii Brâncoveanu, astăzi mult diminuat ca suprafață, și parcelele învecinate. - trama stradala este formată din DC 102G și câteva drumuri cu aspectul unor drumuri de exploatare, cu traseu neregulat. - parcelele mănăstirii au forme și dimensiuni excepționale cu suprafețe de peste 10.000mp. - se remarcă existența celor două incinte separate: cea oficială, reprezentativă, a mănăstirii destinată cultului (amplasată în teritoriul administrativ al com. Sâmbăta de Sus) și cea administrativă și gospodărească unde se regăsesc anexele (amplasată în teritoriul administrativ al com. Drăguș). - noua incintă a mănăstirii, ridicată după 1990, are o formă în plan de patrulater, potrivit tradiției ortodoxe românești, fiind compusă din două corpuri masive de clădiri cu două niveluri - unul spre nord și altul spre sud - precum și trei foișoare sculptate în piatră. Mănăstirea are în centrul de compoziție biserica, în jurul căreia se află construcțiile anexe. Mai jos de biserică, la circa 50 m, a fost reconstruită și vechea clopotniță a mănăstirii, în forma inițială. Corpul de clădiri așezat pe latura de nord a incintei mănăstirii cuprinde, printre altele, o trapeză încăpătoare și chilii (la parter), „casa brâncovenească”, o bibliotecă mare și un arhondaric (la etajul 1), iar la mansardă a
--	--	--

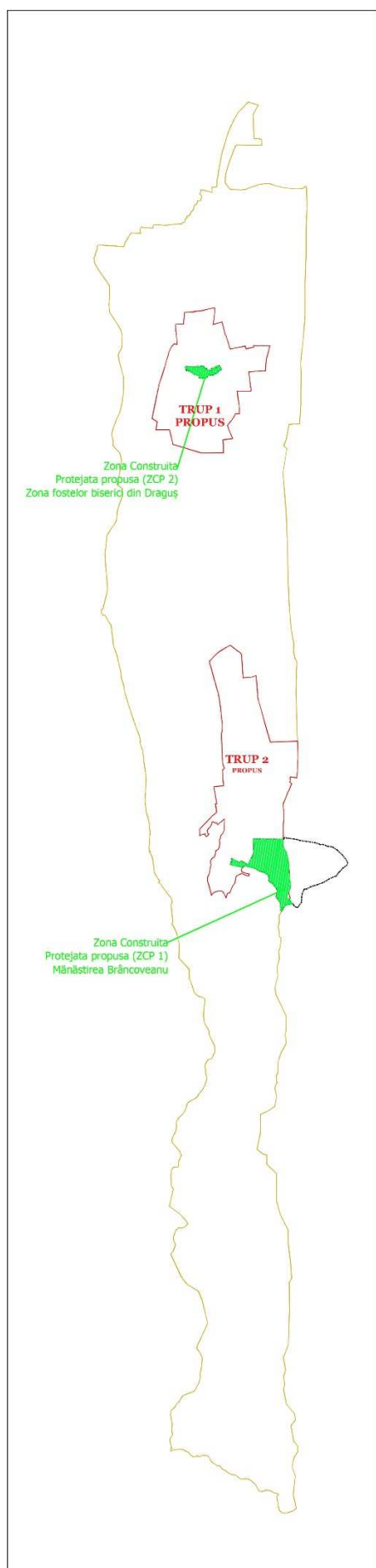
		<p>fost amenajat un muzeu în care sunt expuse icoane vechi pe sticlă și lemn și obiecte de patrimoniu colecționate de IPS Antonie.</p> <ul style="list-style-type: none"> - modul de amplasare al clădirilor este cel specific așezărilor mănăstirești, în incinte închise, formate de corpuri de clădiri amplasate perimetral în jurul bisericii; - iar ocuparea terenurilor este mai mică de 10%, având în vedere parcelele de foarte mari dimensiuni (8000 - 25.000 mp). - fond contruit valoros/amenajări valoroase: incinta mănăstirii, incinta Anexelor mănăstirii Brâncoveanu, spații plantate și terenuri destinate culturii agricole. - regim de înălțime P, P+M, P+1, P+2 - POT = 5%
ZIR2.b	<p>"Hotarul VI. Muchia Drăgușului" intravilan - zona nouă de dezvoltare turistică</p> <p>- Se notează prezenta pădurilor pentru care se propun conservare și protecție</p> <p>2.b.1 - Zona de protecție a mănăstirii Brâncoveanu</p> <p>2.b.2 - Zona de protecție a peisajului</p>	<ul style="list-style-type: none"> - O zonă turistică s-a dezvoltat având ca punct focal mănăstirea, pe teritoriul ambelor comune. Pe fundalul impunător al dealurilor și munților, imaginea creată este continuă, netulburată de limita administrativă. - La sfârșitul secolului XX și la începutul secolului XXI se dezvoltă în zona de sud a teritoriului administrativ mai multe trupuri de intravilan, în apropierea Mănăstirii Brâncoveanu și în relație cu zona muntoasă a comunei (funcțiuni de agrement). În cazul acestora, este necesară o dezvoltare controlată, raportată la peisaj și restricțiile impuse de acesta, precum și la ansamblul mănăstirii Brâncoveanu, în ceea ce privește relațiile de vizibilitate și co-vizibilitate. - Aceasta este compusă din pârtia de schi și câteva pensiuni amplasate, fără o ordine, în afara trupului de intravilan existent și la liziera pădurii. - trama stradala este formată din DC102G și drumuri cu aspectul unor drumuri de exploatare, cu traseu neregulat, având o dezvoltare pe măsura apariției de noi servicii turistice; - parcelele destinate pensiunilor turistice au suprafețe mai reduse de 1000 - 2000mp.

		<ul style="list-style-type: none"> - țesut urban neconstituit, în dezvoltare, zonă acoperită în proporție de 80% de terenuri libere – foste terenuri împădurite sau agricole. - fond contruit valoros: nu este cazul. - clădirile sunt retrase de la aliniament 5-10 m, izolate pe lot, un corp de clădire pe o parcelă (maxim 2). - regim de înălțime P+M, P+1, P+1+M, P+2, P+2+M - POT = cca 20%
	TERITORIUL EXTRAVILAN	
ZIR3.	<p>"Hotarele II. Peste Vale și III. Din jos de sat" - zonă depresioanară plată ocupată de teren agricol și pășuni</p> <p>- se remarcă vecinătatea cu valea Oltului</p>	<ul style="list-style-type: none"> - ZIR ce cuprinde terenurile agricole care formează un peisaj cu o mare expresivitate datorită mozaicului de culturi diferite.; se încurajează păstrarea diversității folosințelor terenurilor pentru conservarea mozaicului existent - Vizibilitate pe distanțe mari, facilitată de succesiunea de planuri determinată de diferențele de nivel. - ZIR 3 este traversat de principala cale de comunicație ce traversează comuna Drăguș de la vest la est: drumul E68 (Brașov-Sibiu) al cărui traseu se află la sud de râul Olt, paralel cu cursul acestuia.
ZIR4.	<p>"Hotarele IV. Țarina și VII. Piscu" - zonă depresioanară plană ocupată de teren agricol și pășuni</p>	<ul style="list-style-type: none"> - ZIR dedicată culturilor agricole și pășunilor de unde și denumirea hotarului: Țarina. Terenuri agricole ce formează un peisaj cu o mare expresivitate datorită mozaicului de culturi diferite.; Hotarul VII. Piscu, este caracterizat de prezența unor suprafețe întinse de fânețe și pășuni spre deosebire de hotarul Țarina dedicat culturii cerealelor și plantelor. - Cele două hotare istorice sunt delimitate de drumul Drăguș – Muchia Drăgușului în lungul căruia se percep crestele munților Făgăraș și succesiunea celor trei forme de relief ce se succed de teritoriul comunei: câmpie, deal, munte. - În zona de sud a ZIR, către hotarul Muchia Drăgușului, multe dintre terenurile agricole au

		<p>fost reparcelate și ocupate de case de vacanță sau pensiuni. Tot către sud se remarcă prezența unor liziere de pădure.</p> <ul style="list-style-type: none"> - Vizibilitate pe distanțe mari, facilitată de succesiunea de planuri determinată de diferențele de nivel.
ZIR5.	<p>"Hotarul IV. Muchia Drăgușului" - zonă deluroasă ocupată de pășuni și păduri mixte (conifere și foioase)</p> <p>- se notează prezența ariilor naturale protejate Natura 2000.</p>	<ul style="list-style-type: none"> - Datorită poziției comunei în Depresiunea Făgăraș, la poalele munților, trecerea de la relieful relativ plan la culmile deluroase și montane oferă dinamism peisajului și creează un con de vizibilitate fără bariere naturale sau antropice. - ZIR este caracterizat de prezența dealurilor de la poalele munților Făgăraș și de unui mozaic de păduri de conifere și foioase și locuri despădurite. - Cadrul natural din acest ZIR este afectat de defrișările realizate în ultima sută de ani, care au transformat peisajul. În perioada socialistă și post 1990 s-a urmărit dezvoltarea unei noi linii de așezări cu caracter turistic chiar la poalele munților, aspect care a preschimbat peisajul natural, fără însă a exista o planificare a modului de dezvoltare a acestor noi trupuri de inrăvilan. - ZIR este traversat de DJ 102G al cărui traseu se află chiar la baza dealurilor și care leagă Vitișoara de Stațiunea Sâmbăta de Sus. În lungul acestui traseu se percep perspective de siluetă ale turnului clopotniță al Mănăstirii Brâncoveanu.
ZIR6.	<p>"Hotarul V. Coasta Drăgușului" - zonă montană ocupată de păduri de conifere și mixte cu culmi înguste puternic fragmentate</p> <p>- se notează prezența ariilor naturale protejate Natura</p>	<ul style="list-style-type: none"> - Peisajul natural este în mare parte format de fondul forestier, întins pe o suprafață de 972,55 ha³¹, de fânețe și pășuni, și este inclus aproape în totalitate în arii naturale protejate, astfel asigurându-i-se protejarea și conservarea. - În acesti ZIR există câteva pensiuni și cabane izolate în zona împădurită, care nu sunt identificate ca trupuri de intravilan. Dezvoltarea acestora ar conduce la deprecierea peisajului natural și a ariilor naturale protejate prezente pe teritoriul ZIR.

	2000.	
--	-------	--





Schema Zone istorice de referință – teritoriul administrativ al comunei Drăguș- conform Studiu de urbanism istoric si arhitectura

În urma *Studiu de urbanism istoric si arhitectura pentru delimitarea zonelor de protectie a monumentelor istorice si zonelor construite protejate*, pe teritoriul com. Drăguș a fost definită o Zonă Construită Protejată de interes național determinată de ansamblul mănăstirii Brâncoveanu și zona sa de protectie: **ZCP1** – Mănăstirea Brâncoveanu, teritoriul administrativ com. Drăguș.

De asemenea, a fost definită și o Zonă Construită Protejată de interes local: **ZCP 2** – Zona fostelor biserici din Drăguș.

Conform *Studiu de urbanism istoric si arhitectura pentru delimitarea zonelor de protectie a monumentelor istorice si zonelor construite protejate* au fost stabilite **zone de protecție** în cadrul teritoriului administrativ al comunei Drăguș:

-ale monumentelor istorice protejate (Mănăstirea Brâncoveanu; notă: în teritoriul administrativ al comunei Drăguș se află numai o parte din anexele mănăstirii. Ansamblul clasat în lista monumentelor istorice, cuprinzând *Biserica, Anexele și Parcul* se află pe teritoriul administrativ al comunei Sâmbăta de Sus);

-ale imobilelor propuse spre clasare în L.M.I. (Ansamblul Bisericii ortodoxe și Muzeul sătesc "Dimitrie Gusti": casa muzeu cu șură și fântână).

Totodată au fost identificate doua obiective de patrimoniu construit propuse spre clasare în LMI:

- Ansamblul Bisericii ortodoxe "Adormirea Maicii Domnului" cuprinzând Biserica, troița dedicată campaniei monografice condusă de Dimitrie Gusti din anul 1929, cimitirul vechi – str. Principală nr. 228

- Muzeul sătesc "Dimitrie Gusti": Casa muzeu – casa tradițională cu prispă, șura și fântâna – str. Principală nr. 43

dar și 24 imobile cu valoare culturală medie – clădiri cu valoare arhitecturală și istorică deosebită pentru care se stabilesc elemente de regulament particulare.

Intervențiile asupra monumentelor istorice și asupra imobilelor propuse spre clasare se vor face respectând legislația în vigoare. Autorizarea intervențiilor se va face pe baza și în conformitate cu avizul Direcției pentru Cultură Brașov / Ministerului Culturii, după caz.

2.1 Retrospectiva factorilor determinanți ai teritoriului (variabile interne)

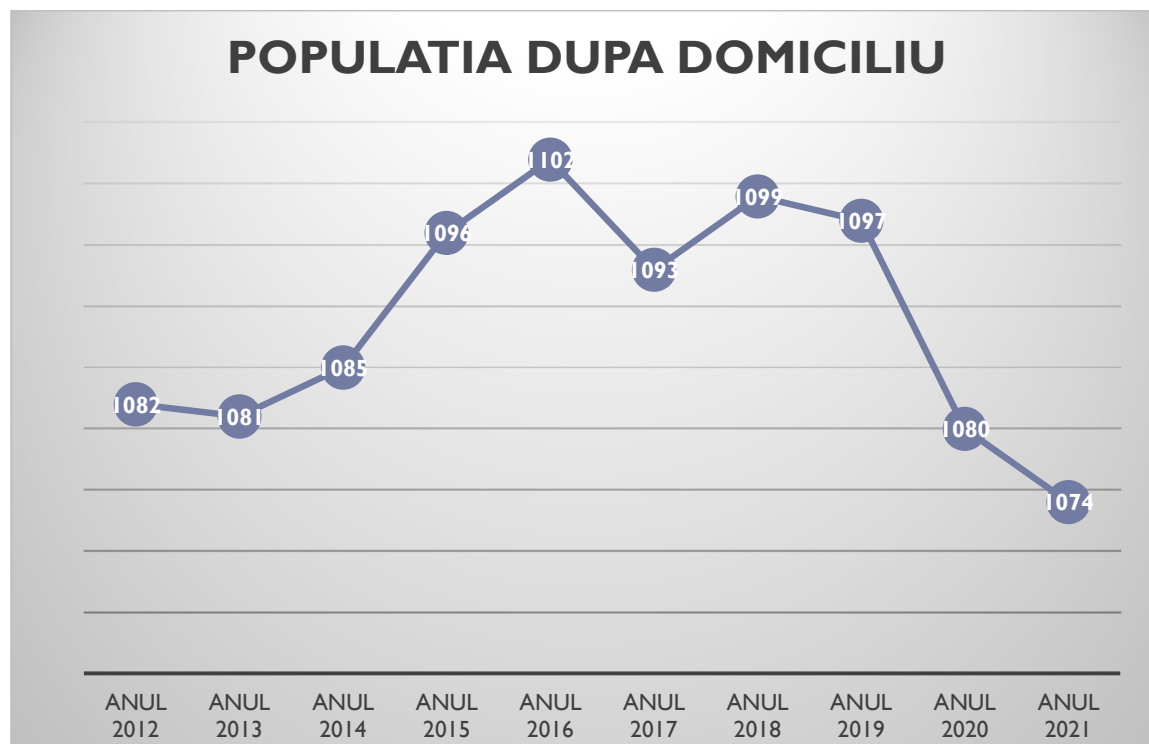
Variabilele au fost alese fie pentru impactul major asupra teritoriului (declin demografic, restructurare economică și declin dramatic al gradului de ocupare a forței de muncă), fie pentru că reprezintă tinte ale politicilor europene (mediu, energie, transport, servicii publice, disparități, filiere, cercetare, educație, guvernanta). Un set aparte de variabile reprezintă resursele importante ale teritoriului (turism, cultură, urbanism, piața imobiliară).

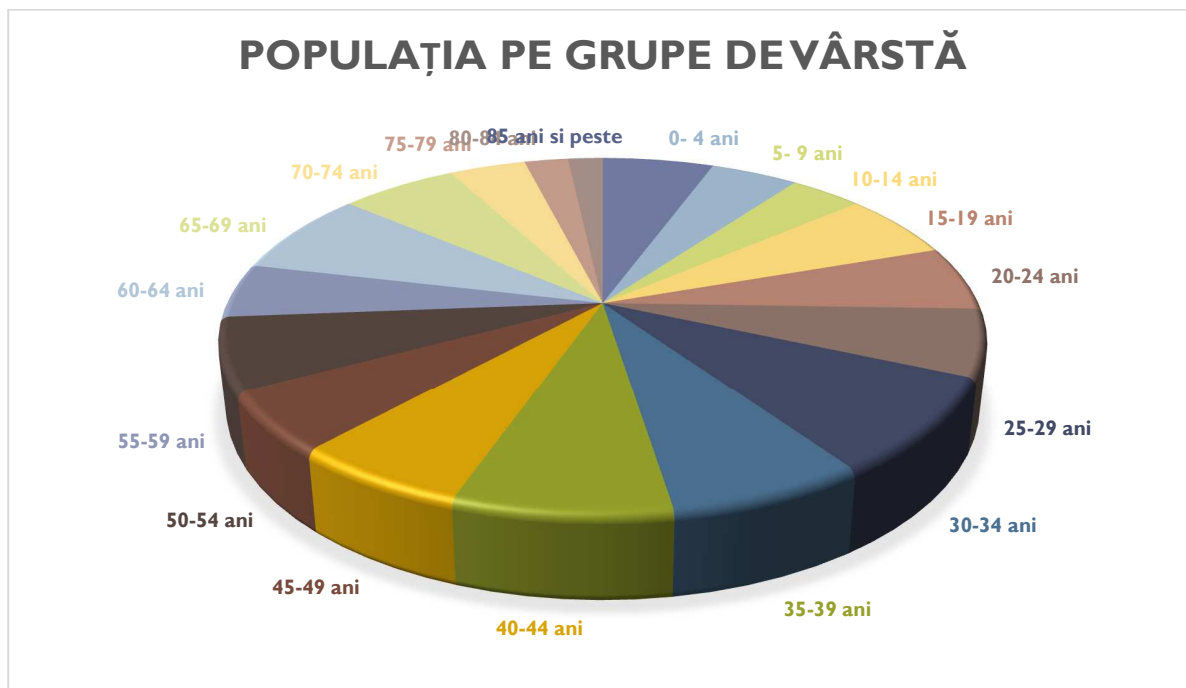
2.2.1 Demografie în areal

În cadrul comunei Drăguș, numărul populației urmează un trend ușor descendent, astfel, aceasta a scăzut de la 1082 de persoane în anul 2012, la 1074 persoane în anul 2021.

Pe grupe de vârstă, se remarcă o distribuție echilibrată a numărului de persoane.

Evoluția numărului populație după domiciliu





2.2.2 Oferta de servicii publice

Gospodărirea apelor

Există o stație de epurare, pentru care se va institui zona de protecție conform OMS 119/2014, în funcție de tipul de tehnologie utilizat.

Alimentarea cu apă

În prezent în comuna Drăguș există un sistem centralizat de alimentare cu apă potabilă. Rețeaua de alimentare cu apă potabilă a comunei are o lungime de 9 km.

Canalizare

Canalizarea

Comuna Drăguș deține un sistem de canalizare și epurare a apelor uzate de la majoritatea locuințelor din comună (excepție fac 3 gospodării care nu au fost prinse în proiectul inițial de canalizare), societăți și obiective social culturale.

Alimentarea cu energie electrică

Pe raza comunei Drăguș există o vastă rețea de linii electrice aeriene de înaltă tensiune, tensiune medie și joasă tensiune. Alimentarea cu energie electrică a comunei Drăguș este realizată într-un procent de 100%.

- Sistemul de transport al energiei electrice pe aeralul UAT Drăguș, se compune din următoarele elemente:

- LEA 400 kV Sibiu Sud-Brașov, între stâlpii nr. 140 și nr. 150.

- Lungimea Rețelei de 400 kV este de aproximativ 3295m și străbate teritoriul administrativ al UAT Drăguș, de la V la E
- LEA 400 kV supratraversează:

- DC 76 și o serie de drumuri de exploatație

- Zona de protecție și siguranță (lățime 75,0 m) este instituită în conformitate cu prevederile

Legii nr. 123 din 2012 "Legea energiei electrice"

Telefonie și fibră optică

Telefonia fixa se realizează într-un procent de 50%. Telefonia mobilă acoperă toate rețelele. În comuna sunt și abonați ai televiziunii prin cablu.

Sunt posibilități pentru internet prin Romtelecom, Orange, Vodafone, Telekom.

Proiectarea obiectivelor noi și a rețelelor edilitare va respecta normativele în vigoare, care stabilesc distanțele minime pe verticală și orizontală, față de instalațiile de telecomunicații.

Alimentarea cu gaze naturale

Pe teritoriul administrativ al comunei există un sistem centralizat de alimentare cu gaze naturale a comunei. În același timp, prepararea hranei se realizează, alternativ, cu sobe pe gaze sau lemne.

Reteaua de gaz are o configurație telescopică, este poziționată îngropat și urmărește în general trama stradală.

Din rețelele de distribuție executate, în prezent, se alimentează cu gaze naturale majoritatea locuitorilor din cadrul comunei.

Dezvoltarea sistemului de distribuție de gaze naturale Distrigaz Sud Rețele S.A. / GDF Suez se realizează pe măsură ce clienții solicită acord de acces, extinderea sistemului de distribuție în perspectivă, realizându-se în funcție de numărul de solicitări și de debitul total instalat solicitat.

În baza solicitărilor ce vor fi înaintate de către potențialii clienți, operatorul licențiat S.C. Distrigaz Sud Rețele S.A. / GDF Suez analizează posibilitatea asigurării parametrilor tehnici necesari și costurile ce decurg din aceste investiții de extindere, realizând un calcul de rentabilitate. După analiza tehnico-economică efectuată de operator se comunică eventualilor clienți posibilitatea racordării prin extinderi la sistemul de distribuție al cărui concesionar este S.C. Distrigaz Sud Rețele S.A. / GDF Suez.

Agent termic

Este asigurată prin centrale proprii de încălzire cu gaz metan/combustibil solid sau cu sobe cu combustibil solid.

Gospodărie comunală

Pentru colectarea deșeurilor primăria comunei Drăguș are un contract cu Ecosistem Victoria. Deșeurile (nu se colectează selectiv) se ridică o dată pe săptămână, fiecare gospodărie fiind dotată cu europubelă proprie. DEEE-urile sunt colectate în timpul campaniilor organizate la nivel național, regional sau local. Pentru colectarea cadavrelor de animale primăria are contract cu firma Protan și își propune amenajarea

corespunzătoare a unui loc de depozitare a cadavrelor de animale, până la ridicarea acestora de către firma contractată.

În Comuna Drăguș sunt în funcțiune 2 cimitire, estimându-se pe viitor a fi insuficiente.

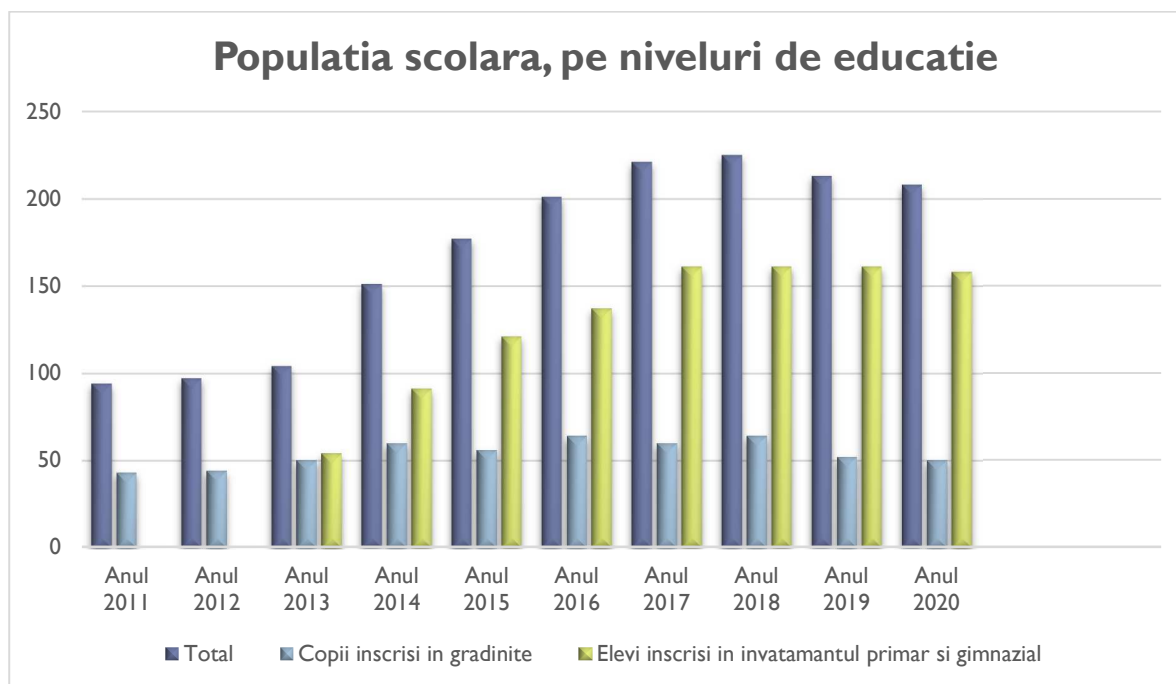
2.2.3 Servicii sociale, cultura, creativitate, agrement

În ceea ce privește infrastructura educațională, în Drăguș, o școală generală și o grădiniță furnizează servicii educaționale populației.

Cod	Denumire	Denumire scurtă	Localitate	Județ	Statut
0862104291	Grădinița cu Program Prolungit Drăguș	Grădinița cu PP Drăguș	DRĂGUȘ	BRAȘOV	Arondată
0861101754	Școala Gimnazială 'Ion Codru Drăgușanu' Drăguș	Școala Gimnazială Drăguș	DRĂGUȘ	BRAȘOV	Cu personalitate juridică

În ceea ce privește populația școlară, conform datelor INS la nivelul localității Drăguș, în anul 2020 din 208 de persoane, 50 de persoane o reprezintă copii înscriși la grădinițe și 158 persoane sunt elevii înscriși în învățământul primar și gimnazial.

Populația școlară pe niveluri de educație



Sursa: Institutul Național de Statistică, Tempo-online

În ceea ce privește infrastructura culturală, aceasta este reprezentată de Căminul Cultural.

Infrastructura de sănătate este organizată în Dispensarul Uman Drăguș.

La nivel regional turismul reprezintă una din principalele priorități de dezvoltare și de asemenea și de investiții. Turismul este considerat unul din domeniile economice care pot să crească competitivitatea Regiunii și să-i aducă dezvoltare economică și socială. În acest sens, bazându-se pe resursele existente la nivel regional, domeniul turismului reprezintă una din principalele priorități de investiții și principalul domeniu al proiectelor existente în portofoliu, pe lângă partea de infrastructură.¹²

Amplasarea localității într-o zonă pitorească de la baza muntelui face din satul Drăguș o destinație ideală de weekend. Peisajul frumos de podiș, câmpurile verzi pline de flori, creasta Făgărașului care te însoțește permanent, sunt doar câteva din caracteristicile acestei localități. Prin amenajările potrivite unei așezări la poalele muntelui, pârtie de schi, trasee montane autorizate, parc de aventură, mica localitate are potențialul unei adevărate stațiuni de munte, dar într-un cadru mult mai natural și mai pitoresc.

¹² http://www.adrcentru.ro/Document_Files/10.%20Portofoliul%20de%20proiecte_xgee9e.pdf, pg. 372

Din punct de vedere etnografic, o vizită la Drăguș este esențială, fiind satul legat pentru totdeauna de existența Școlii Sociologice de la București. Muzeul și centrul de informare satisfac din plin curiozităților turiștilor pasionați de satul românesc. Deși casele au fost renovate, satul încă păstrează aspectul de altădată, rămânând cochet și autentic, și completează

În localitate se pot practica următoarele tipuri de turism:

1. Turismul montan și de peisaj este bi-sezonier, de iarnă și de vară, incluzând și turismul de aventură, în contextul în care formele de relief permit practicarea unor activități cu grad de risc sporit și eforturi fizice mai intense, precum: alpinism, escaladă, tiroliană. Turismul de peisaj este turismul întreprins în termenii utilizării arealelor cu potențial natural important (munți, lacuri, sălbăticie, zone împădurite etc.), cu facilități naturale atractive. Diversitatea peisagistică, ariile naturale protejate, cu numeroase specii endemice de floră și faună, traseele rutiere spectaculoase, stațiunile montane fac din Regiunea Centru prima regiune a țării din punctul de vedere al potențialului turistic montan.¹³

2. Turismul rural se desfășoară pe întreg teritoriul localității-a lungul drumurilor forestiere care asigură accesul la mai multe puncte de interes în zona montană în lungul văilor Gilortului, Oltețului, Galbenului, Sohodolului, Motrului, bazinul superior al văii Cernei. Unele dintre aceste drumuri prezintă în lungul lor peisaje deosebite, precum și numeroase poteci turistice.

5. Turismul cultural și ecumenic este o formă de turism centrată pe mediul cultural (incluzând peisajele destinației), valorile și stilurile de viață, patrimoniul local, arta plastică și cea a spectacolelor, tradițiile și resursele comunității. Monumente istorice: Muzeul Cultural Etnografic Dimitrie Gusti.

6. Turismul de evenimente. Practicarea acestui tip de turism este asigurată de desfășurarea diverselor festivaluri naționale ale datinilor și obiceiurilor, sărbători populare și alte evenimente locale care se desfășoară în localitate.

Obiective turistice în localitatea Drăguș și în apropiere

Turiștii care doresc să obțină indicații cu privire la obiectivele turistice din zonă au la dispoziție **Centrul Național de Informare și Pomovare Turistică Drăguș**, înființat în

¹³Studiu privind dezvoltarea turismului la nivel regional pag. 63, accesat la <http://por2014-2020.adroltenia.ro/wp-content/uploads/2015/12/STUDIU-TURISM-FINAL.pdf>

anul 2010 pe fonduri europene. Centrul nu este acreditat însă este funcțional. Centrul își așteaptă turiștii interesați în imediata apropiere a primăriei Drăguș.

Principalele atribuțiile ale Centrului sunt:

- informarea generală asupra ofertei turistice și a atracțiilor turistice locale, regionale sau naționale;
- punerea la dispoziția turiștilor de materiale de promovare;
- informarea privind oferta locală de cazare, ca serviciu cu titlu gratuit;
- informare cu privire la posibilitățile de rezervare a biletelor de transport, precum și cu privire la ghizi turistici specializați;
- organizarea de manifestări expoziționale de turism pe plan local și regional și de activități generale de marketing intern și extern cu rol în creșterea circulației turistice locale și regionale;
- consilierea cu privire la alegerea diverselor produse turistice locale, regionale și naționale, ca serviciu cu titlu gratuit;
- cooperarea cu instituțiile locale și regionale pe probleme de turism (autorități ale administrației publice locale, camere de comerț, Agenția pentru Dezvoltare Regională etc);
- cooperarea cu autoritatea publică centrală pentru turism și furnizarea, la cererea acesteia, de date statistice referitoare la circulația turistică locală și regională, de date referitoare la evenimente cu rol în creșterea circulației turistice care se realizează pe plan local și regional, precum și furnizarea altor informații referitoare la activitățile turistice și oferta turistică pe plan local și regional, de analiză, planificare, structurare și elaborare de propuneri de dezvoltare turistică locală și regională și marketing turistic, în colaborare cu autorități ale administrației publice locale și cu autoritatea publică centrală pentru turism;
- oferirea de informații cu privire la autoritățile competente în soluționarea reclamațiilor care se înregistrează pe plan local cu privire la calitatea serviciilor turistice.

Printre cele mai importante obiective turistice enumerăm:

Resurse turistice naturale și antropice:

Muzeul etnografic

În toamna anului 2014 s-a deschis la Drăguș Muzeul Etnografic. Primăria a primit o finanțare europeană de 100.000 de euro pentru amenajarea unui muzeu în care să fie prezentate tradițiile satului. A fost refăcută șura gospodăriei, cu scopul de a găzdui expoziții și ateliere tradiționale (cojocărie, fierărie, țesături). Într-un colț al curții se află fântâna de lemn și câteva băncuțe pentru odihnă. Casa datează de pe la 1800 și a fost restaurată complet. Sub cerdac se află gârliciul de acces în pivniță, deasupra ușii de intrare străjuie un ștergar popular iar la ferestre legături de busuioc.

Prima încăpere este dedicată cuptorului, în spate aflându-se și o mică odaie de depozitare (ciubere, linguroaie de lemn, alte obiecte casnice). În această încăpere sunt expuse instrumente de lemn legate de prelucrarea lânii și țesut (război de țesut, vârtelniță, suveici, spate, sucala, roată de depănat, perii de scărmanat lâna) și pe pereți câteva costume populare specifice satului, inclusiv câteva costume cu cojocel pentru copii. Camera principală, destul de mare ca dimensiuni, conține soba și vatra de gătit, mai multe polițe și cuiere pictate cu vase ceramice, lavițe, lada de zestre, masa, icoane, lampa din centru pentru iluminat. Culorile țesăturilor sunt vii, predomină roșul. Altă încăpere mai mică se deschide din această cameră, folosită tot pentru depozitare - acolo se află expuse alte obiecte de lemn și fier (covată, talângi, vârtelnițe etc.).

Ceea ce s-a descoperit atunci, la începutul veacului trecut, exista la Drăguș de secole, iar astăzi se poate vedea în muzeul etnografic al satului: vechile meșteșuguri - tâmplărie, potcovărie, cojocărie, obiecte de tors, de țesut, portul popular, șezători, despre obiceiurile de nuntă, despre jocurile și obiceiurile copiilor, despre ceata de feciori, obiceiul buzduganului, meșteșugarii din sat, unelte de câmp etc.






Labirintul din lanul cu porumb

Turiștii care ajung la Drăguș pot vizita labirintul din lanul de porumb. Aici, poveștile și basmele populare prind viață, și pe aleile înguste vă puteți întâlni cu Ileana Cosânzeana, Făt Frumos, Zmeul sau cu Baba Cloanța. Labirintul Poveștilor de la Drăguș este un ecoparc într-un lan de porumb prin care îți poți croi drum doar dacă ai cultură generală. Se întinde pe trei hectare, iar o călătorie prin labirint se transformă într-o aventură fascinantă în lumea poveștilor. Labirintul constă într-o rețea de alei, trei piațete și o piață circulară amenajate în interiorul lanului. La intersecția aleilor, există indicatoare cu câte o întrebare despre cultura generală rurală. Fiecare întrebare are două sau mai multe variante de răspuns. Sub fiecare răspuns se află câte o săgeată, iar răspunsul corect indică direcția cea bună a drumului. Labirintul se deschide în luna august și poate fi vizitat până în luna octombrie. Intrarea este liberă.

LABIRINTUL

de porumb uriaș



Pionierul satelor din România

Satul Drăguș a devenit cunoscut încă din 1929 și a devenit practic emblema tuturor satelor românești. „Atunci, o echipă de 80 de specialiști conduși de profesorul Dimitrie Gusti au realizat la Drăguș prima serie de monografii rurale, primele campanii de cercetare experimentală și primele 12 cărți referitoare la viața socială a satului din România, dar și primul film documentar sociologic din lume. Atunci, Drăgușul nu devenea numai cel mai studiat sat din țară, ci și cel mai reprezentativ sat românesc în lume. Tot atunci a fost culeasă și melodia care avea să devină mai târziu «Cine iubește și lasă» a Mariei Tănase”, spune Nicolae Marghiol, președintele Asociației Cele mai frumoase sate din România.

Despre monografia realizată de Dimitrie Gusti¹⁴

Comuna Drăguș a fost întotdeauna în atenția specialiștilor Muzeului Satului, mai ales că una dintre gospodăriile transferate în 1936 la înființarea acestui important așezământ provine din acest sat. Dimitrie Gusti a descris Drăgușul, dar și celelalte sate care au constituit obiectul studiilor sale sociologice, în cele mai mici detalii, folosind note de teren, imagini din sat sau de la diferite manifestări din viața comunității.

Profesorul Gusti a mers la Drăguș. I-au fost alături echipe de monografiști care au înregistrat cântece și obiceiuri, realități sociale, dar și fotografi care au surprins momente unice din viața comunităților rurale. Sunt mărturiile a ceea ce a fost odinioară satul românesc autentic.

Cum arăta pe atunci Drăgușul? Dimitrie Gusti a surprins totul, în cele mai mici detalii cuprinse în desene, în hărți, imagini inedite, fișe de teren. Dr. Paula Popoiu a cuprins însemnările profesorului Gusti în volumul: "Drăguș, după 80 de ani de la prima campanie monografică". Nimic nu era realizat la întâmplare. Societatea era studiată ca pe o "unitate". "Profesorul solicita participanților la cercetările monografice să studieze fiecare aspect al vieții sociale, în corelație cu celelalte", se arată în lucrarea amintită.

Când Dimitrie Gusti și echipele de monografiști au sosit la Drăguș, au găsit aici un sat cu "ulițe" largi, cu șanțuri de ambele părți, locuite în trecut de boieri și "hudițe mai mici", mai sucite, fără șanțuri, pe care își clădiseră case țaranii care lucrau pământul, cultivând în special cartofi, secară și grâu. Specific locului, drăgușenii își construiau casele din bârne cioplite și din zidărie, pe care le acopereau cu paie.

Doar în centrul satului se regăseau locuințe din cărămidă, după modelul săsesc. "Casa avea, de regulă, același plan, cu o cameră, tindă, celar și rareori mai multe încăperi.

¹⁴ <https://jurnalul.antena3.ro/editie-de-colectie/dimitrie-gusti/dragus-marturii-pest-timp-543911.html>

Construcțiile erau ridicate pe un soclu de piatră, aveau pridvor și ferestre mici, cu obloane din lemn. Puținele elemente decorative sunt concentrate la porțile din lemn, sub forma unor motive cioplite, figurând invariabil crucea, glastra cu flori și steluța. (...) Cea mai mare densitate a caselor - arată dr. Paula Popoiu - se întâlnește în centrul comunei, pe străzile de legătură cu localitățile învecinate. În această zonă sunt amplasate și cele cinci cârciumi, dintre care una este cooperativă, anexă a băncii populare.

Comuna avea în momentul desfășurării cercetărilor trei biserici: două din lemn - una unită, părăsită, cealaltă ortodoxă, construită în 1670, părăsită de asemenea în anul 1892, când s-a construit biserica cea mare, de zid. De-a lungul râului Drăguș funcționau trei mori și două joagăre, iar în afara satului, două cărămidării; pe o deviere a apei din Vâlcea se găseau topilele pentru cânepă folosite în întreg satul."

Bine organizați, în 1911, la inițiativa preotului Solomon I. Făgărășanu, la Drăguș este înființată o bancă populară numită inițial "Însoțire de credit", apoi "Drăgușana", precum și o cooperativă de consum și o alta de producție, bazate pe tovarășii, în special pentru exploatarea joagărelor.

Cum sunt "zugrăviți" cei mai respectați oameni ai satului și care sunt criteriile? În lumea satului, totul ține de moralitate și de lipsa viciilor. Iată ce notau cercetătorii Silvia Dumitrescu și P. Andrei în dosarul întocmit pe această temă. Răspunsurile aparțin membrilor comunității: "Dacă bea, nu-i frunțaș, beutura nu-i lucru de frunțaș... Pentru că e beutor popa, de n-ar fi popă, n-ar fi frunțaș deloc"; "Frunțașul e om cu judecată bună, serios, să nu fie răzbunător, răutăcios, dar să mai țină seama de societate, nu numai de interesele personale"; "Frunțaș în sat e cel care face ceva și pe vorba lui se pune preț" sau "Orice l-ar întreba, știe să-ți dea un sfat bun". "Sunt bine văzuți că sunt săritori, când are unul un necaz, îi ajută când se face o fântână pentru binele satului. Vorba lui se poate ținea, ei sunt mai iertători și mai de omenie."

Pe de altă parte, familia și neamul din care se trage un drăgușean sunt de mare importanță: "Nu prea sunt frunțași de neam rău", iar lipsa copiilor este privită ca un cusur.

În timpul iernii, bărbații aveau chiar și un club, denumit al husarilor, după numele străzii pe care locuiau toți participanții. Nu era o organizație oficială, iar membrii săi erau doar bărbați căsătoriți care se întâlneau după înserat, între orele 7:00 și 12:00 la trei gazde, și nu oricum, ci "cu rându". Aici se puneau "țara la cale". Se citeau ziarele, se sfătuiau cu cine să voteze, se făcea multă politică. Citeau tot ce le cădea în mână și se mulțumeau cu orice frântură de gazetă, chiar dacă mai cuprindea doar câteva pagini sau dacă era veche de câteva săptămâni.

"Sărăcia era că nu aveam regulat ziare - câteodată aveam două-trei - altădată nici unul. Umblam prin toate părțile după gazete ca să vedem ce mai e nou." "Toate gazetele ne plac nouă și toate sunt nouă, chiar dacă sunt de trei săptămâni." Nu întotdeauna înțelegeau, dar descurcau "ițele" problematicii, dându-și, fiecare, cu părerea. Timp de nouă ani au avut și o orchestră în cadrul clubului, desființată ulterior.

În asociere au cumpărat o mașină de treierat. De la ei a pornit inițiativa asociațiilor cu mașina de îmblătit. Erau însă criticați de sătenii care se întâlneau la cârciumă. "Husarii" nu erau agreați, pentru că fac politică, fiind considerați neam de iobagi.

Dacă adulții aveau îndeletniciri precise, copiii, la rândul lor, aveau jocuri care mai de care mai năstrușnice, pe care le puneau în practică pe câmp, în timp ce se aflau cu vitele la păscut, sau pe uliță, în zilele de sărbătoare. Jocurile se organizau... "cu cei din jurul nostru și cu vecinii. Cu cei din capul satului nu ne jucăm că ne ocară ei și nu ne place. Sunt aleși cei care joacă mai bine și ne sunt prieteni".

Cum se jucau copiii pe atunci? Aveau jocuri specifice: de-a prinselea, de-a pitulușu, scroafa, de-a mingea, de-a hoții și polițiștii, de-a lupu' și mielu' etc. Cum nimic nu era întâmplător în vatra satului, chiar și la joacă existau reguli precise. Cei mari nu prea se jucau cu cei mici, cei din sus, de pe alte ulițe, cu cei din josul satului, fetele aveau îndeletniciri aparte. Băieții mari păzesc vitele, cei mici merg cu găștele și cu porcii pe ogoare. Iarna se formau cete pentru colindat, nici de această dată la întâmplare, ci după reguli bine definite: cei mari "merg irozii", copiii - cu steaua. Irozii colindă tot satul și nu sunt admiși în rândurile lor copii mai mici de clasa a VI-a.

"Cu steaua ne alegem noi, care vrem - câte doi - unul merge cu bățul și cu desagii, celălalt cu steaua". Zăuritul e organizat în noaptea de Anul Nou. "Atunci merg mai mulți copii, câte cinci-șase, unii cu bicele, unii cântă, unul cu clopotul. Zăuresc mai ales la crâjme și la rude, la ăia care e mai bogați."

Școala a avut o mare importanță în comuna Drăguș, ținând multă vreme de biserică. Localnicii care nu-și trimiteau copiii la școală erau pedepsiți, Legea Învățământului prevăzând contravenții usturătoare pentru cei în culpă. Pe de altă parte însă, grupați în jurul monografiștilor, sătenilor li s-a descifrat alfabetul. Au învățat să buchisească literele care până atunci reprezentau pentru ei o necunoscută și, chiar dacă n-au reținut mare lucru, au știut din acele momente cum să se iscălească și și-au văzut mai departe de viața de zi cu zi, de obiceiuri și de griji, pentru că, spuneau unii localnici, "munca te face fruntaș, iar nu cartea", contrașiși de alții care susțineau că "învățătura îl face pe om fruntaș chiar dacă are avere sau nu are". Așa că... bacii și-au văzut de stâne, femeile de gospodăria și de datinile străbune, copiii de îndatoririle lor.

Fapte de zi cu zi din lumea satului Drăguș, totul a fost notat în detaliu de Dimitrie Gusti. Rezultatele cercetărilor sociologice inițiate în 1936 la Drăguș, de întemeietorul Muzeului Satului Românesc de la Șosea, au fost păstrate cu greu în arhivele muzeului, singura

instituție care a supraviețuit peste vremuri și timp. În vremea regimului comunist, întreg patrimoniul Institutului Social Român, desființat pe motiv că sociologia era considerată o știință burgheză, iar cercetările sociologice inoportune, arhiva cercetărilor monografice efectuate de echipele pluridisciplinare, inclusiv arhiva fotografică, a fost distribuită mai multor instituții, în cele mai multe cazuri condițiile de depozitare lăsând de dorit.

"Dacă arhiva de cercetare de la Fundu Moldovei publicată în anul 2008 s-a păstrat în condiții mai bune, aceea de la Drăguș este incompletă și aflată în mare parte în stare de conservare precară, urmând să fie restaurată treptat, apoi depozitată conform regulilor. De altfel, pentru a putea fi consultate, filele au fost mai întâi fotografiate cu grijă pentru a evita accentuarea deteriorării", spune dr. Paula Popoiu, directorul Muzeului Național al Satului "Dimitrie Gusti" în prefața volumului "Drăguș, după 80 de ani de la prima campanie monografică".

Tradiții din moși-strămoși – sărbătoarea buzduganului

Oamenii din Drăguș au păstrat din moși-strămoși această o sărbătoare care semnifică încheierea anului agrar și care se celebrează în fiecare an în weekendul de după Sfânta Maria. Sărbătoarea „Buzduganului” este un obicei popular vechi al locului, unul de mulțumire către Dumnezeu.

Buzduganul, sărbătoarea tradițională din comuna Drăguș, marchează încetarea unui ciclu agrar al anului în curs și pregătirea pentru ciclul următor. Această sărbătoare marchează încheierea muncilor agricole și bucuria recoltelor bogate.

Din cele mai frumoase spice se face un buzdugan, în formă de cruce dublă, care este împodobit cu bețe. Acesta este purtat până în sat, iar purtătorii lui sunt stropiți cu apă. Tinerii se adună la biserică și apoi pornesc prin sat însoțiți de lăutari. La fiecare poartă, bătrânele, îmbrăcate în port popular, ies la porți și se alătură tinerilor. Până la ieșirea din sat, alaiul devine tot mare. Când toată adunarea ajunge la casa stăpânului clăcii (se alege în fiecare an, ca un vătaf), buzduganul este pus pe masă de secerătorul care l-a purtat, iar gazda îl va pune la loc de cinste pentru anul următor. Apoi se dă semnalul începerii petrecerii, care ține până în zori.



Aventura parc

Drăgușul oferă și distracții moderne turiștilor care ajung în zonă. Vara, vizitatorii se pot distra la Aventura Parc deschis în anul 2014. Parcul este situat în mijlocul pădurii și îi așteaptă pe turiști să exploreze traseele la înălțime, să se dea cu tiroliana și să învețe tainele tirului cu arma sau cu arcul.





Oameni și meșteșuguri

De o importanță deosebită sunt atelierile meșteșugărești conduse de meșterul cojocar Dumitru Sofonea, declarat de către UNESCO “tezaur uman viu”.

Din lucrarea “cheptarelor” alese cu flori, meșterii nu mai fac o simplă meserie: ei fac o adevărată artă. Pentru aceste lucrări, mai ales, meșterii sunt căutați li de oamenii din alte părți. Dumitru Sofonea a participat în 1934 la expoziția din București, Parcul Carol. A atras prin lucrările sale admirația tuturor vizitatorilor. Însuși M.S. Marele Voevod Mihai de Alba-Iulia a admirat lucrările expuse și și-a exprimat dorința de a avea un cojoc de vânătoare făcut de meșterul D. Sofonea. Drept mulțumire pentru felul în care a lucrat cojocul, meșterul a primit din partea casei regale un mesaj.¹⁵

¹⁵ Gusti Dimitrie (1929) “Monografia satului Drăguș (Făgăraș)”, p.217





Mănăstirea Cârța. Situată pe malul stâng al Oltului, în Țara Făgărașului, fosta mănăstire cisterciană de la Cârța este unul din cele mai valoroase edificii religioase, aparținând stilurilor romanic și gotic timpuriu din țara noastră. Fondată în jurul anului 1205, mănăstirea a jucat un rol important în următoarele 3 secole în istoria economică și culturală a Transilvaniei. În prezent, din amplul complex al fostei abații se păstrează doar o parte din zidurile exterioare, zidul fațadei vestice, unul din turnuri precum și corul și absida bisericii, acestea din urmă fiind folosite ca edificiu de cult de către comunitatea evanghelică din localitate. Mănăstirea este la o distanță de 23 de km față de localitatea Drăguș.

Cetatea Făgărașului. Una din cele mai bine conservate cetăți din România este cetatea Făgărașului, a cărei construcție a început în secolul al XIV-lea. Cetatea, prevăzută cu mai multe bastioane și înconjurată un șanț umplut cu apă, a jucat un rol important în sistemul militar defensiv al Transilvaniei. În timpul domniei principilor Bethlen Gabor și Gheorghe Rakoczi I au fost realizate lucrări ample de extindere, cetatea servind în același timp ca reședință princiară. În prezent, cetatea adăpostește mai multe instituții de cultură, dintre care amintim Muzeul Țării Făgărașului.¹⁶ Cetatea este localizată la o distanță de 23 de km față de localitatea Drăguș.

¹⁶ http://www.adrcentru.ro/Document_Files/ADStudiiRegionale/00001261/o6o1y_Turism%20-%20studiu%20final.pdf, pg. 18

Sâmbăta de Sus. Sâmbăta de Sus se află la o distanță de 13 km față de localitatea Drăguș.

Un prim obiective ar fi Mănăstire Sâmbăta de Sus, mănăstire ortodoxă din secolul XVII, ctitorie a voievodului Constantin Brâncoveanu, monument reprezentativ de arhitectură brâncovenească. În incinta mănăstirii se găsește un muzeu deținând valoroase colecții de icoane pe sticlă, de carte religioasă veche și obiecte de cult. În ultimii ani, Sâmbăta de Sus a devenit o stațiune climaterică tot mai apreciată de turiști.

Tot în Sâmbăta de Sus se află Herghelia de cai din rasa Lipițan. Caii din rasa Lipițan, cai puternici, masivi, frumoși, predominant de culoare alb, provin din Slovenia, procesul de selecție a acestei rase începând undeva în jurul anului 1580. Sunt și cai din această rasă având culoarea închisă, însă procentajul acestora nu depășește 5%. Ghizii oferă vizitatorilor ample prezentări ale cailor din secția de armăsari de reproducție, cu vârste cuprinse între 2 și 21 de ani, apoi a secției de iepe cu mânjii acestora, animale superbe, o plăcere să-i privești. Pentru doritori, se pot organiza plimbări cu trăsura sau cursuri de călărie. Turul cuprinde și prezentare a sălii unde sunt expuse diverse articole de călărie și fotografii cu activitățile desfășurate în cadrul hergheliei. Programul de funcționare al hergheliei este de luni până vineri între orele 10.00 - 17.00, program valabil până în luna septembrie, din octombrie fiind de la 10.00 la 16.00. În cadrul complexului poate fi văzut castelul Brukenthal, monument de arhitectură care face parte din patrimoniul național, aflat însă în plin proces de renovare.

Pârția de schi

Iarna, turiștii pot schia la Drăguș. Aici a fost inaugurată o pârție în 2009, pentru care s-au investit un milion de euro. Aceasta este de talia Pârției Bradul din Poiana Brașov, cu aceleași dotări, însă cu costuri mult mai scăzute. Domeniul schiabil este dotat cu telescaun, tunuri de zăpadă și chiar și instalație de nocturnă. Cei care nu au schiurile la ei nu trebuie să își facă probleme, deoarece există și un centru de închirieri. Cazarea este mult mai ieftină decât în stațiunile renumite. În plus poate fi evitată aglomerația din marile stațiuni.

Pârția de schi este în curs de acreditare, prin dosarul cu nr. 71341 din 16 ianuarie 2019 înregistrat la Ministerului Turismului pentru omologare.

Trasee montane

Drăguș – trasee turistice montane omologate de Ministerul Turismului

Nr. crt.	Nr. Certificat	Data emiterii	Denumire traseu	Administrator	Amplasare	Județ
30	30	5/2/2006	Mănăstirea Sâmbăta - Muchia Drăgușului - Căldarea Răcorele	Consiliul Județean Brașov	Masivul Făgăraș	Brașov
33	33	5/2/2006	Valea Sâmbetei - Muchia Drăgușului - Poiana Lespezilor	Consiliul Județean Brașov	Masivul Făgăraș	Brașov

sursa: <http://turism.gov.ro/web/autorizare-turism/>

Ambele sunt trasee de legătură între Valea Sâmbetei și piciorul Muchiei Drăguș, în apropiere de Casa de Vânătoare Drăguș. În primă fază se traversează pârâul Crintei, apoi pârâul Jneapăn și se începe urcarea pe un picior de munte, traversând o poiană cu izvor, până într-o zonă de jnepeniș. De aici se continuă până în platoul larg pe care îl formează Culmea Drăgușului, unde se află și Casa de Vânătoare Drăguș. Este un traseu solicitant, cu cca. 500 de m diferențe de nivel, într-o ascensiune de aprox. 1.5 h. Efortul depus va fi răsplătit de perspectiva frumoasă asupra Muchiei Drăgușului.

Se intră în traseul propriu-zis din DJ102G (Mănăstirea Brancoveanu-Orasul Victoria), la kilometrul 7,3 (Cabana Casa Zmeilor și pârtia de schi Moțul Drăgușului), trecând pe lângă izvorul părintelui Arsenie Boca. După ce se traversează pășunea numită de localnici Poiana de sub coastă, începe un urcuș abrupt, apoi panta se mai domolește, iar poteca se înscrie prin pădurea de foioase, când pe coastele vestice ale Muchiei Drăgușului, când direct pe culme.

La aprox. 1000m altitudine suntem în poiana „La Altoaia”, cunoscută și sub numele „La comandă” Comanda de vară - partizani. Dintr-o a doua poiană se desprinde către stânga (est) un drum spre Valea Sâmbetei (Traseu 1), marcat cu punct roșu, care ajunge în Poiana Urzicii, față în față cu Floarea Reginei.

Mai departe, poteca urmează linia de cumpănă, străbătând o rariște de molid, după ce trece pe versantul estic, dezgolit de pădure.

În poiana La Lespezi, la aproximativ 1650 m altitudine, se află o veche cabană de vânătoare, azi refacută, ce poartă numele unui Drăgușan care a luptat, alături de mulți alții, împotriva comunismului. Aceasta se numește Coliba lu' Remus Sofonea și oferă

posibilități de înoptare în condiții de bivuac. Poiana ne oferă panorama zonei de sud-vest, spre Viștișoara.


Din poiană lăsăm în stânga o nouă ramificație a potecii, marcată tot cu punct roșu, ce face legătura cu traseul 1 - Valea Sâmbetei - care ajunge de data aceasta la cabana Valea Sâmbetei. Trecând printr-un pâlț de brazi pitici, în 10 minute ieșim în golul alpin. Și din micile poienițe, dar mai ales după ieșirea în golul alpin, se pot vedea crestele impunătoare ale Munților Făgărașului. În est avem Valea Sâmbetei, iar în vest, Valea Viștișoarei, marginită de partea cealaltă de Muchia Zănoagei, cu creasta ascuțită și pereți sfârtecați de hornuri și valcele adânci, înecați spre poale în grohotișuri.

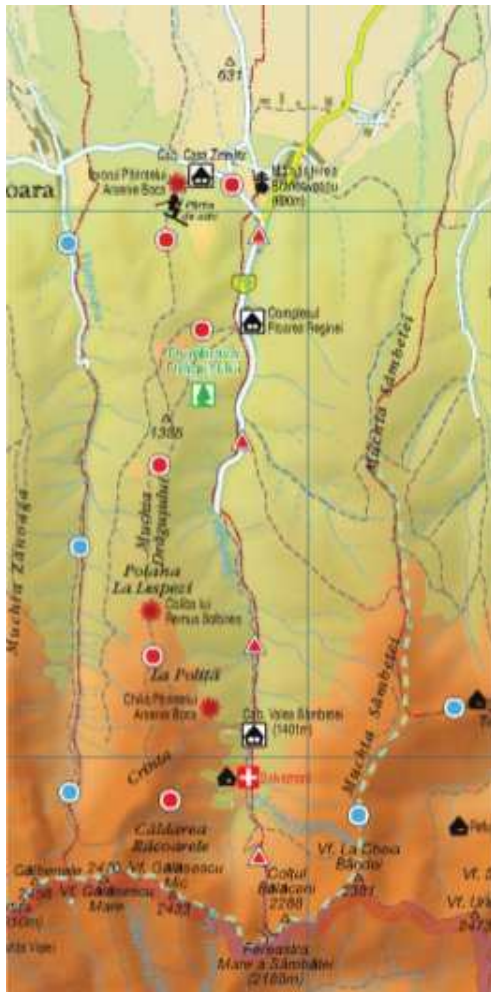
Primul vârf mai proeminent, ridicat pe Muchia Drăgușului, este vârfurile Noaghea (2012m). Din dreptul lui, poteca ocolește pe versantul estic o zonă de stâncărie, până dincolo de vârfurile Crinta (2114m) - unde se află un bordei de piatră - și Claia Codrei (2183m). Urmează o zonă de urcușuri și coborâșuri pe vâlcel.

Se ajunge la vârfurile Piatra Roșie, care reprezintă un excepțional loc de belvedere de unde se văd pereții nordici: de la est spre vest, vârfurile Cheia Bândeii din Muchia Sâmbetei, căldarea Fundul Bândeii, Coltul Balaceni (Căldarea bună), vârfurile Budru (Slănina), Gălășescu Mic, Gălășescu Mare, și chiar la picioarele noastre, Căldarea Răcorele, precum și căldarea Curtea Oțelelor. În căldarea Răcorele observăm două lăculețe, pe care Stavros le numea Topila Baronesei, fiind asemănătoare cu apele în care altădată se topea inul.

La aproximativ 20 min. de la pylonul cu marcaj, întâlnim traseul marcat cu punct albastru și putem continua drumul fie la vest, spre Viștișoara (traseul 3), fie la est, spre Valea Sâmbetei, (traseul 1).¹⁷

¹⁷ <https://www.tarafagarasuluiromania.ro/ro/trasee-montane>





Alte atracții turistice:

Izvorul părintelui Arsenie Boca

Chilia de piatră a părintelui Arsenie, pe muchia Drăgușului

Casa Vânătorului.

Nivelul actual de valorificare din punct de vedere turistic

Structuri de primire turistice și de agreement

În ceea ce privește activitatea turistică, la nivelul localității Drăguș sunt acreditate conform Ministerului Turismului următoarele structuri de cazare:

Structuri cazare Drăguș


PENSIUNE AGROTURISTICĂ	ANA DRĂGUȘANA	2 FLORI	4	8	nr. 58
PENSIUNE AGROTURISTICĂ	CASA BRÂNCOVENILOR	3 FLORI	6	12	Zona Turistică (nr. cad. 101176), jud. Brașov
CAMERE DE INCHIRIAT	CASA POIENARILOR	3 STELE	5	10	zona turistica, nr. 694
PENSIUNE TURISTICĂ	CASA ZMEILOR	2 FLORI	11	26	parcela nr. 4541
PENSIUNE TURISTICĂ	CĂSUȚA DIN PĂDURE	3 FLORI	11	26	Zona Turistică, str. Molidului, nr. 968-969
PENSIUNE TURISTICĂ	LUANNA	4 FLORI	10	20	Aleea Fagului, nr. 1002, Zona Turistică,
PENSIUNE TURISTICĂ	ROYAL GARDEN	3 MARGARETE	10	20	str. La Remu, nr. 515
PENSIUNE TURISTICĂ	ROYAL GARDEN 2	3 MARGARETE	8	16	str. La Remu, nr. 515
PENSIUNE TURISTICĂ	STELLA DRĂGUȘ	3 FLORI	10	20	Aleea Fagului, nr. 1006, Zona Turistică,
PENSIUNE TURISTICĂ	VĂLCEAUA ZĂNELOR	4 FLORI	10	20	Zonă Turistică, Aleea Fagului nr.1003, Jud. Brașov
PENSIUNE AGROTURISTICĂ	CASA DRĂGUȘANĂ	3 FLORI	4	8	nr. 319

sursa: <http://turism.gov.ro/autorizare-turism/>

Conform datelor publicate pe site-ul Ministerului Turismului, localitatea Drăguș este deservită în anul 2022 de 11 unități de cazare acreditate, ce însumează 186 de locuri, dintre care **152 de locuri (81,72%) sunt în unități turistice cu 3 - 4 flori (stele).**

Informații privind circulația turistică

Evoluția principalilor indicatori ai circulației turistice, pentru localitatea Drăguș



Sursa: Institutul Național de Statistică, Tempo-online

Potrivit INS, numărul turiștilor deși înregistrează fluctuații, este în creștere, astfel că între 2013 și 2017 numărul turiștilor a crescut de treisprezece ori, de la 269 la 3456. Anii 2018 și 2019 au confirmat trendul crescător, urmat de o ușoară scădere în anul 2020, în contextul pandemic.

Calendar evenimente anuale Drăguș

1. Sărbători / Tradiții:

Sărbătoarea Buzduganului - iulie

Unul dintre cele mai importante evenimente culturale de la Drăguș, dar și din Țara Făgărașului, „Sărbătoarea Buzduganului”, se desfășoară în fiecare an în perioada iulie – august. Evenimentul începe la muzeul din sat, urmând ca tot alaiul să meargă în paradă, până în zona Drăgușel. Pe scena amenajată vor urca personalități din zonă și ansambluri din Țara Făgărașului.

Tot pe scenă se va desfășura și obiceiul Buzduganul. Acest obicei marchează încetarea unui ciclu agrar al anului și pregătirea ciclului următor, printr-o fertilizare magică a pământului. Pe vremuri, la sfârșitul secerișului, tinerii din sat organizau o petrecere pentru a sărbători încheierea muncilor agricole și recoltele bogate.

Din cele mai frumoase spice se făcea un Buzdugan, în formă de cruce dublă, care era împodobit cu bețe. Buzduganul era purtat până în sat, la casa stăpânului clăcii.

Zilele Drăgușului - august

Ziua recoltei - octombrie

Cu ocazia zilei recoltei, primăria amenajează o piață în centrul satului, lângă căminul cultural și invită mai mulți comercianți din Oltenia să vină să-și vândă produsele. Gospodinele din comună își fac provizii pentru conservele de iarna. Chiar și locuitorii din satele învecinate vin la Drăguș să cumpere varză sau gogoșari pentru murături și vinete sau ardei capia pentru copt. Ziua Recoltei a devenit un fel de cutumă în Drăguș.

Începând cu anul 2015, ziua recoltei a fost transformată într-un eveniment mai amplu, incluzând și un eveniment foarte apreciat de vizitatori, și anume Nunta Tradițională din Drăguș.

Cei prezenți la eveniment pot achiziționa produse tradiționale de la standurile din sat special amenajate pentru acest eveniment. Nunta începe sâmbătă și toți participanții au ocazia să vadă cum organizau nunta și cum se distrau vârstnicii drăgușeni. Masa și jocul au loc în fața Căminului Cultural. Ospățul nunții este unul tradițional (un exemplu ar fi găluști și hurez cu lapte de bivoliță).

Alegerea cetei - 6 decembrie

2. Proiecte prioritare¹⁸ - Agentia de dezvoltare durabilă a județului Brasov

- Continuarea evenimentelor culturale și tradiționale dezvoltate în comuna Drăguș
- Sărbătoarea Buzduganului
- Festivalul Sufletul Satului
- Festivalul Căpșunelor
- Ziua recoltei
- Nuntă tradițională la Drăguș
- Dezvoltarea unei cooperative de valorificare a resurselor agricole ale comunei (legume, fructe, fructe de pădure, ciuperci, plante medicinale)

¹⁸ <https://addjb.ro/index.php?id=36&L=0>

- Extindere pârție de Sky
- Alimentare cu apă și canalizare zona turistică
- Dezvoltarea unui brand pentru Drăguș
- Dezvoltarea de proiecte în parteneriat între Muzeul Satului București și Muzeul Satului Dimitrie Gusti
- Modernizare drumuri în zona turistică
- Dezvoltarea de parteneriat cu comune de același profil economic și social din Europa
- Centru After School la Școala Generală I.C. Drăgușanu
- Întreținerea naturii, amenajarea de refugii și popasuri montane

2.2.4 Urbanism / amenajarea teritoriului

Analiza stadiului actual de dezvoltare economico-socială a comunei Drăguș arată că în desfășurarea activităților apar o serie de disfuncționalități și dezechilibre care au cauze atât obiective, cât și subiective. Istoria arată că asemenea situații s-au întâlnit destul de des în dezvoltarea societății omenești și în multe cazuri s-au putut lua măsurile necesare pentru remedierea unor asemenea disfuncționalități.

Cunoașterea disfuncționalităților și a cauzelor care le determină este o necesitate obiectivă, pentru că, numai cunoscându-le se pot elimina cauzele și echilibra situațiile.

Fără a avea pretenția de a stabili o ordine de priorități, se semnalează următoarele disfuncționalități, conform Strategiei de dezvoltare a comunei Drăguș:

Ca urmare a analizei situației existente, principalele disfuncționalități și aspecte critice rezultate din modul de desfășurare a activităților atât în teritoriu cât și în localitate sunt cele descrise mai jos:

Din punct de vedere socio-economic:

- Reducerea activității în unitățile economice (în toate sectoarele de activitate) a condus la scăderea numărului de locuri de muncă;
- Procentul scăzut al persoanelor active calificate duce la ocuparea unor locuri de muncă de persoane fără pregătirea necesară, sau la preluarea acestora din mediul extern.
- Interesul scăzut al agenților economici pentru protecția mediului înconjurător;

- Lipsa resurselor financiare la nivel local pentru sprijinirea sau promovarea unor investiții;
- Lipsa unui sistem de sprijin pentru implementarea noțiunilor de marketing;
- Lipsa investițiilor străine.

Referitor la mediul natural:

- Deversarea apelor uzate, netratate corespunzător, în râuri sau direct pe suprafața terenurilor în locuri neamenajate corespunzător;
- Depuneri necontrolate de resturi menajere.
 - - Educația ecologică superficială;
 - - Lipsa colectării selective.

Fondul construit și utilizarea terenurilor:

- Zone de locuit cu carențe calitative, având influență negativă asupra aspectului estetic și constructiv;
- Zone de locuit la care s-au utilizat materiale nedurabile;
- Spații aferente instituțiilor publice, dimensionate incorect, sau insuficient;
- Zone neconstruite cuprinse în intravilanul existent;
- Inexistența unor zone de protecție a monumentelor istorice

Disfuncții secundare:

- Fragmentarea terenului agricol;
- Slaba dotare sectoarelor din zootehnie și agricultură;
- Lipsa resurselor materiale care să faciliteze angajarea specialiștilor în agricultură în

domeniul rural în stadiul actual;

- Promovarea insuficientă a zonei rurale și a produselor specifice;
- Diversificarea slabă a activităților economice în zona rurală;
- Lipsa echipamentelor de irigații;
- Accesul redus la informații și servicii de consultanță datorită numărului mic de posturi

alocate pentru aceste tipuri de servicii;

- Îmbătrânirea populației care prestează activități agricole;
- Migrația populației tinere spre zona urbană sau alte țări.

- Lipsa măsurilor de prevenire a inundațiilor

Căi de comunicație:

- Starea medie sau rea a sistemelor rutiere amenajate necorespunzător
- Lipsa spațiilor destinate traficului pietonal și de biciclete
- Profile transversale sau amenajări ale intersecțiilor inecuate
- Nu este asigurat numărul necesar de locuri de parcare la instituții publice
- Din punct de vedere al transportului public se constată că acesta este deservit insuficient

Rețele edilitare:

Alimentarea cu apă și canalizarea:

Dezvoltarea zonelor construite fără dezvoltarea utilitatilor care să le deservească, poate duce la afectarea mediului, prin deversări ilegale și necontrolate ale apelor uzate sau prin folosirea unei ape cu o calitate necorespunzătoare consumului.

Energie electrică și iluminat

- Traseele liniilor electrice aeriene de înaltă și medie tensiune traversează proprietățile private generând interdicții de construire;
- Starea precară a unor segmente de rețea;
- Zone lipsite de iluminat public.

Educație și cultură

- Populația școlară în învățământul primar și învățământul gimnazial în scădere datorită scăderii demografice a populației;
- Nivelul redus al pregătirii școlare și respectiv profesionale a unui număr mare din locuitorii comunei;
- Creșterea sporului natural negativ;
- Accentuarea procesului de îmbătrânire a populației;
- Migrarea populației active către zonele urbane.

Turism

- Resurse financiare insuficiente, investiții autohtone și străine insuficiente, precum și lipsa unor strategii de atragere a investitorilor în domeniul turistic pe teritoriul localității;
- Pregătire profesională de slabă calitate în domeniul serviciilor turistice;
- Inexistența unor forme de promovare a comunei pentru creșterea numărului de turiști.

Ca urmare a analizei multicriteriale realizată, se pot desprinde principalele disfuncționalități privind zonele funcționale, clasificate pe următoarele paliere:

Socio - economic:

- Reducerea activității în unitățile economice a condus la scăderea drastică a numărului locurilor de muncă;
- Creșterea ratei șomajului

Fond construit și utilizarea terenurilor:

- Existența unor zone în care starea clădirilor este preponderent rea sau medie;
- Dimensionarea redusă a instituțiilor, dotări și servicii publice de proximitate, precum și slabă reprezentare în teritoriu a acestora;
- Suprafețe agricole cuprinse în intravilan;
- Lipsa de întreținere a unei părți a fondului construit, dar și a zonelor de interes public – profile inadecvate ale străzilor, lipsa locurilor de joacă, a spațiilor de odihnă și socializare etc.

Zone verzi, complexe sportive, agrement:

- Numărul mic al spațiilor verzi publice amenajate în intravilan
- Lipsa aliniamentelor sau a perdelelor plantate.

Gospodărie comunală

- Zonă de protecție atent monitorizată.

Elaborarea propunerilor de dezvoltare urbanistică a comunei Drăguș pe următorii 10 ani a urmărit eliminarea sau diminuarea disfuncționalităților și dezechilibrelor sesizate, în dezvoltarea economico-socială a comunei.

Totodată propunerile reprezintă și punctul de vedere al administrației locale cu care, aceste propuneri s-au discutat la momentul oportun.

Studierea situației existente privind stadiul actual al evoluției comunei a permis identificarea problemelor și a unor soluții de rezolvare a acestora:

- Îmbunătățirea infrastructurii rutiere (străzi, drumuri comunale) și a pasajelor pietonale;
- Reabilitarea/modernizarea sistemului de alimentare și tratare a apei potabile;
- Extinderea rețelei de telefonie fixă, modernizarea celei existente și diversificarea serviciilor oferite (internet, ISDN);
- Extinderea și modernizarea rețelei de iluminat public;
- Ecologizarea localității și a împrejurimilor;
- Sprijinirea agenților economici din comună și atragerea investitorilor;
- Dezvoltarea sectorului de prestări servicii;
- Realizarea unor materiale de promovare (monografie, broșuri, pagina web) ale comunei în județ și în regiune;
- Informatizarea serviciilor publice locale în vederea creșterii eficienței actului administrativ;
- Crearea unor baze de date complete, care să fie puse la dispoziția potențialilor investitori;
- Promovarea unor asociații a mediului de afaceri;
- Încurajarea asocierii producătorilor agricoli pentru constituirea de asociații agricole de

dimensiuni medii, în vederea creșterii eficienței activității agricole;

- Sprijinirea producătorilor locali care doresc să înființeze unități de prelucrare a produselor agricole;
- Programe de promovare a agriculturii ecologice;
- Sprijinirea activității medicilor de pe raza comunei Drăguș;
- Implicarea cadrelor medicale în organizarea și susținerea unor activități de educație sanitară;
- Dezvoltarea unui centru de zi pentru copii din categorii dezavantajate;
- Crearea de parteneriate locale specifice pe acțiuni de interes comunitar;
- Crearea unui sistem de informare a populației cu privire la realizările și problemele

grupurilor sociale marginalizate și la problemele comunei;

- Mobilizarea instituțiilor publice, agenților economici, ONG-urilor, pentru crearea de

programe sociale, culturale și educaționale comune.

- Elaborare de documentații pentru luare de măsuri pentru prevenirea inundațiilor.
- Amenajarea spațiilor verzi din intravilan, cât și a unor perdele verzi cu rol de protective dar și a aliniamentelor de-a lungul drumurilor publice, cu rol de legătură la nivelul peisajului între trupurile de intravilan.
- Marcarea și semnalizarea porților de intrare în zonele construite – trupurile de intravilan – și mai ales ghidarea către zona trusitică prin amenajarea unor trasee și amplasarea unor panouri de semnalizare și informare.
- Protejarea peisajului natural.
- Integrarea peisajului antropoc prin armonizarea acestuia cu celelalte două tipuri de peisaj – antropizant și natural.
- Dezvoltarea controlată și coerentă a ariilor construite, în special a celor din zona turistică, în vecinătatea Mănăstirii Sâmbăta, cu respectarea unor distanțe și dispunerea activităților într-un mod ce face posibilă neagresiunea asupra ansamblului monahal și a peisajului natural din vecinătăți.
- Punerea în valoare a fondului construit identificat ca fiind reprezentativ pentru localitate, precum și a elementelor de tramă și parcelar specific satului românesc, prin păstrarea valorilor și unității acestora, mai ales în trupul satului vechi.
- Păstrarea unei linii arhitecturale decente, care să facă legătura între funcțiune modernă specifică turismului și peisajul natural și antropizat – muntele, pădurea, râurile, zonele de culturi agricole – și cel antropoc valoros – manastirea Sâmbăta de Sus – și caracteristic – satul actual.

2.2.5 Calitatea mediului

Pana acum circa 30 de ani, provocarile/dezbaterile erau în special de natura economica și tensiuni geo-politice. În ultimii ani, în special în perioada de preaderare la

Uniunea Europeană de după anul 1998 și accentuat după aderarea la Uniunea Europeană în anul 2007, provocările/dezbaterile au capatat un caracter complex:

- provocări în domeniul calitatii mediului: impact definit de schimbările climatice
- provocări socio-economice: creșterea pretului petrolului, liberalizarea pieței gazului și electricității, dezvoltarea /modernizarea industrială insuficientă
- provocări geo-politice: scăderea resurselor energetice fosile.

Peisajul oferit de comuna Drăguș este tipic rural, Pe teritoriul administrativ al acesteia întâlnind trei tipuri de peisaj:

-peisaj natural format de fondul forestier, întins pe o suprafață de 972,55 ha, de fânețe și pășuni, și este inclus aproape în totalitate în arii naturale protejate, astfel asigurându-i-se protejarea și conservarea.

-peisaj antropizat compus din peisaje agricole, cu culturi de grâu, secară, orz, orzoaică, porumb, plante tehnice, cartofi, legume și plante pentru nutreț; diferitele culturi agrare formează un mozaic care imprimă expresivitate peisajului.

- peisaj antropic prezent în principal în intravilan, unde morfologia țesutului construit creează un peisaj specific din punct de vedere al arhitecturii tradiționale acestei regiuni.

Analizând elementele de peisaj ale zonei, este identificat potențialul acestuia la nivel antropic dar și natural, oferind oportunități de dezvoltare peisagistică a comunei și de integrare armonioasă a fondului construit în peisajul natural, pentru a se păstra o imagine de ansamblu valoroasă.

Obiectivele socio-culturale cu potențial de a genera nuclee verzi sunt: Mănăstirea Brâncoveanu, Biserica Sf. Gheorghe, Biserica Adormirea Maicii Domnului, chilia și izvorul părintelui Arsenie Boca. Gradul de influență pe care îl au aceste obiecte în formarea unor zone verzi este legat de accesibilitate, valoarea istorică obiectivă și locul în memoria colectivă. Astfel, Mănăstirea Brâncoveanu și Izvorul părintelui Arsenie Boca, aflate în zona turistică deja conturată de la poalele munților au un impact puternic.

La nivelul comunei există un număr de elemente turistice și de agrement, precum: Aventura Parc Drăguș, pârtia de ski, zona de camping și ecoparcul - labirintul din lanul de porumb.

Peisajul terenurilor agricole, pășunilor, fânețelor, livezilor și pădurilor sunt valoroase prin integritate (stabilitatea elementelor componente) și calitatea vizuală (este un peisaj de o mare frumusețe, care oferă panorame impresionante).

Relieful în trepte, unde teritoriul depresionar se deschide precum un amfiteatru la poalele munților, formându-se conuri de vizibilitate. În funcție de punctul de observație, percepțiile periferice sunt blocate de fondul forestier sau de țesutul construit.

Ca principale **disfuncții** la nivelul peisajului au fost identificate

următoarele:

-*portile de acces* în comună și în intravilan, de pe drumurile județene, nu sunt amenajate peisager, pierzând astfel din caracterul intrinsec de reprezentativitate.

-*lipsa reperelor* - accesul spre zona turistică, care se realizează pe drumul comunal 78, nu prezintă elemente reper, punctuale sau liniare, care să marcheze această circulație ca traseu spre o zonă de interes.

- *distanțele accentuate între zonele de intravilan* ale comunei determină disfuncții prin fragmentarea peisajului din punct de vedere volumetric.

-*viitoarea autostradă Făgăraș-Sibiu*, aflată în stadiu de proiect, va reprezenta o puternică *barieră antropică*. Segmentul de la nivelul comunei Drăguș se va afla în proximitatea limitei nordice a comunei; astfel, impactul negativ se va imprima asupra peisajului la nivel mezzo și macro. Fragmentarea peisajului la nivel micro poate fi evitată prin tratarea peisagistică a zonei aferente viitoarei autostrăzi, prin realizarea unei perdele de protecție din arbori de talie înaltă.

-în satul de reședință se prezintă un *deficit de spații verzi amenajate*.

- drumurile județene nu prezintă *vegetație de aliniament*, importantă în special pe porțiunile din intravilan.

-peisajul terenului agricol este impactat de *presiunea exercitată de extinderea țesutului construit*.

-peisajul rural poate fi afectat de intensificarea turismului comercial în zonele muntoase și de scăderea importanței protecției legale a zonelor cu valoare ecologică, în procesul de dezvoltare a economiei și de creștere a gradului accesibilității în zonă pentru scopuri comerciale.

Mare parte a peisajului comunei este protejat și conservat, ca urmare a includerii teritoriului în arii naturale protejate în rețeaua ecologică Natura 2000.

Mănăstirea Brâncoveanu prezintă un mare potențial de dezvoltare turistică pentru comuna Drăguș și formarea unui nucleu cu valențe culturale, care integrează fondul construit și valorile imateriale în cadrul natural. Elementele de agrement și turistice, precum pârtia de ski, Aventura Parc și Izvorul Părintelui Arsenie Boca susțin dezvoltarea unei zone turistice la poalele munților.

Pârâurile străbat comuna pe direcție N-S, izvorând din munți și fiind tributare râului Olt; acestea conferă dinamism și animație peisajului.

PROBLEME DE MEDIU

Activitățile desfășurate pe teritoriul comunei Drăguș se înscriu într-o paletă largă, specifică zonelor rurale: locuirea și activitățile gospodărești, activitățile economice din toate ramurile economiei naționale (agricultura, comerțul, transportul și altele) - traiul de zi cu zi, odihna, hrana, încălzirea, curățenia, comunicarea, depozitarea, circulația. Toate aceste activități care determină funcțiunea de bază - locuirea - presupun anumite dotări, anumite materiale și materii prime, o anumită echipare edilitară corespunzătoare pentru ca impactul asupra mediului să nu fie semnificativ.

Desfășurarea acestei funcțiuni, activitățile permanente ale celor 1103 persoane se derulează în mod evident, după proceduri similare în toată lumea, dar fiecare comunitate are și elemente specific date de: educație, legislație, bază tehnico-materială și cadru natural.

Activitatea de locuire este precedată de activitatea de construire și în acest sens se consideră necesar să se analizeze efectele asupra mediului în cele două etape principale: execuția construcțiilor și exploatarea acestora pentru funcțiunea de locuire. În perioada de construire, impactul asupra mediului este pe perioadă limitată și de mică intensitate.

Funcțiunea de locuire aduce însă efecte negative asupra mediului date de:

- utilizarea de dotări poluante;
- utilizarea de materiale poluante;
- nerespectarea cerințelor elementare de protecție a mediului.

Efectele negative asupra mediului date de această funcțiune se produc permanent la intensități relativ reduse; aceste efecte s-au diminuat în timp, în special, prin realizarea infrastructurii rurale de bază.

Activități agricole

O mare parte a populației desfășoară activități agricole în grădinile din gospodării sau pe terenurile agricole aflate în afara intravilanului locuit. La această dată nu există nici un fel de evidență asupra modului cum se face chimizarea agriculturii, operațiune care aproape în toate satele se face excesiv, necontrolat cu efecte negative puternice asupra solului și subsolului; de asemenea, nu se cunoaște centralizat, modul de organizare a culturilor, de efectuare a lucrărilor agricole, de administrare a îngrășămintelor, activități considerate a fi, în mare parte, necorespunzătoare.

Gradul de mecanizare a agriculturii, apreciat la această dată, ca fiind mediu, induce un efect negativ, de intensitate redusă asupra mediului, și în special asupra aerului (deseori de la combustia internă, mirosuri de carburant) și asupra solului (scurgeri accidentale de combustibil).

La această dată nu se cunosc informații privind modul de respectare a tehnologiilor de execuție a lucrărilor agricole sau a asolamentelor, în vederea aprecierii nivelului de poluare a solului și din acest motiv este necesară instituirea unor metode de urmărire și control, chiar dacă acest lucru impune forță de muncă suplimentară sau redistribuire de sarcini în administrația locală.

Circulația

Un aspect al existenței comunității umane cu efect negativ asupra factorilor de mediu, în special asupra aerului și solului este circulația auto. Acest tip de impact se manifestă la intensități din ce în ce mai mici ca urmare a îmbunătățirii infrastructurii de circulație și a performanțelor mașinilor utilizate.

Gospodărirea comunală și echiparea edilitară, nu conduce la un efect negativ asupra mediului înconjurător.

Cadru natural

Din cadrul suprafeței totale a teritoriului administrativ, **pădurile au o pondere însemnata.**

Aerul

Calitatea aerului este influențată direct de cantitățile de poluanți emiși la nivelul județului așa cum sunt acestea menționate în inventarul anual al emisiilor de poluanți atmosferici.

Activitățile desfășurate pe teritoriul comunei Drăguș au indus un nivel scăzut în ceea ce privește poluarea aerului. În principal, sursa de poluare o reprezintă circulația auto pe drumurile publice, sistemul de încălzire a locunțelor pe bază de lemne și activitatea de creștere a animalelor.

Alți factori antropici contribuie, într-un nivel foarte scăzut, la poluarea aerului, caracterizat prin intensități mici și perioade scurte de timp.

Gradul de poluare a acestui factor de mediu nu este monitorizat.

Apa

Poluarea apelor de suprafață din comuna este cuprinsă în limite admise, cu excepția perioadei de iarnă, când se înregistrează concentrații mai mari de substanță organică de proveniență animală.

Situația mai sus evidențiată, se datorează în primul rând lipsei unor platforme de gunoi de grajd betonate.

Epurarea și preepurarea apelor

Managementul calității apelor dintr-o localitate reprezintă o componentă a programului de management al mediului din acea zonă și trebuie să atingă următoarele obiective specifice:

- asigurarea cantității și calității apei potabile;
- colectarea și epurarea apelor uzate;
- protecția apelor împotriva poluării cu diversele substanțe provenite din activitățile industriale desfășurate în localitate;

Pentru rezolvarea acestor probleme majore este necesară implementarea unor măsuri de diminuare și reducere a impactului negativ asupra calității apelor:

- extinderea sistemului centralizat de alimentare cu apă potabilă în zonele nou constituite;

- extinderea sistemului de canalizare a apelor uzate în zonele nou constituite și dimensionarea corespunzătoare a stației de epurare, cu posibilitatea de modernizare în momentul depășirii capacității acesteia;
Reabilitarea și extinderea rețelelor canalizare și apă potabilă este o prioritate pentru comuna dar și realizarea stației de epurare a apelor uzate în nordul comunei.

Depozitarea deșeurilor

Tendențe privind gestionarea deșeurilor

Deșeurile de orice fel, rezultate din activitățile umane și de producție, constituie o problemă deosebită, atât din cauza creșterii continue a cantităților și a tipurilor acestora (care prin degradare și infestare în mediul natural prezintă un pericol pentru mediul înconjurător și sănătatea populației), cât și din cauza însemnatelor cantități de materii prime, materiale re folosibile și energie care pot fi recuperate și introduse în circuitul economic.

Aplicarea unui sistem durabil de gestionare a deșeurilor implică schimbări majore ale practicilor actuale. A fost realizat un proiect și amenajată o platforma pentru gunoiul provenit din grajduri.

Solul

Principalele surse de poluare a solului și subsolului sunt:

- Creșterea animalelor pe lângă gospodăriile populației în condiții necorespunzătoare
(fără colectarea dejecțiilor);
- Utilizarea îngrășămintelor chimice în agricultură, fără îndrumarea specialiștilor
- Utilizarea necontrolată a solului pentru activitățile agricole, în general;
- Exploatarea materialelor de construcție.

Alți factori antropici (depozitare deșeuri, depozitare materiale diverse, construcții neautorizate,

alții) contribuie în foarte mică măsură la poluarea solului și subsolului, la intensități mici și pe

perioade scurte de timp.

Gradul de poluare a solului și subsolului comunei Drăguș nu este monitorizat.

Solul este un mediu complex care influențează și este influențat de procesele și condițiile din mediul înconjurător. Astfel solul va fi afectat de calitatea aerului în zonă, de deversările accidentale de fluide poluante, sau de depozitățile necontrolate de deșeuri. Din momentul poluării lui cu diverși compuși, solul afectat de prezența acestor poluanți devine o sursă de poluare atât pentru apele freatice sau de suprafață (apele pluviale constituind vehicolul), cât și pentru atmosferă (volatilizarea acelor compuși).

Solul reprezintă factorul de mediu care integrează toate consecințele poluării constând în creșterea concentrației ionilor de hidrogen (pH), modificarea compoziției, eliberarea ionilor metalici cu efecte negative asupra vegetației, asupra apei subterane și chiar a omului, direct sau indirect prin alimentație și apă.

Calitatea solului din cadrul intravilanului Comunei Drăgușeste afectată în principal de:

- gestiunea necorespunzătoare a deșeurilor menajere
- traficul auto – indirect, prin noxele degajate în aer;

Pe teritoriul Comunei Drăguș nu sunt semnalate cazuri de poluare a solului.

Zgomotul

Caracteristicile fizice sau obiective ale zgomotului privesc nivelul maxim sau intensitatea, care se măsoară în decibeli sau foni și frecvența, exprimată în hertzi. Ele constituie însușiri care conferă zgomotului potențe nocive, indiferent de preferințe și de starea psihică a individului.

Aprecierea generală a nivelului de zgomot și repetării zgomotelor în timp și spațiu a determinat următoarea ordine descrescând ca importanță, a surselor de zgomot:

- circulația rutieră (transportul);
- producția (industria, meșteșugurile);
- construcțiile și montajele;
- comerțul;
- jocurile și sporturile.

Regimul fonic se exprimă prin următorii indicatori:

- Depășiri ale normelor nivelului de zgomot înregistrate prin măsurători (depășiri în decibeli);
 - Durata și frecvența depășirii nivelului admisibil (în valori absolute, perioade etc);
 - Valoarea relativă a zgomotului;
 - Determinarea valorilor zgomotului produs de tranzitul transportului greu prin localitate;
 - Precizarea poziției localității în raport cu rețeaua drumurilor interurbane.
- Nu sunt înregistrate depășiri.**

2.2.6 Transportul și infrastructura de transport

De două secole, istoria transporturilor a pus neconținut problema reducerii distanțelor și a timpului cotidian pentru deplasare, care a variat continuu. Intensificarea transporturilor de marfuri este explicabilă:

-prin creșterea globală a veniturilor care permit consumatorului o alegere mai largă de produse

-prin rationalizarea costurilor logistice

Distanțele parcurse la nivel global sunt mici chiar dacă sunt în creștere. În Europa, trei sferturi din emisiile de CO₂ legate de activitatea de transport reprezintă traiectorii mai mici de 100 km. Principalele probleme ale sectorului sunt determinate de principalele schimbări care au avut loc după anul 1990, dintre care:

-schimbări fundamentale în structura transportului din România, de la o economie planificată de stat la o economie bazată pe cererea de transport dirijată de piață

-declinul industriilor care ar folosi cu predilecție transportul feroviar

-mostenirea unei infrastructuri inadecvate și investiții reduse în continuare

-o creștere rapidă a parcului de vehicule private

-scăderea utilizării transportului public

Din aceste motive, în România, transportul rutier constituie un mod uzual și important atât pentru marfuri cât și pentru călători. Perioada 2007-2013, deși a beneficiat de susținerea europeană prin POS-TE, nu a condus la schimbări majore. Axa strategică în domeniul transportului intermodal a rămas neutilizată. Axa privitoare la transportul feroviar nu și-a îndeplinit obiectivul de reducere a timpului de transport. Nici axa privitoare la transportul rutier (autostrăzi) nu a avut un impact major. Singura autostradă finalizată, este autostrada A2, București-Constanța. Rămâne o prioritate absolută, definirea unei politici în domeniu, astfel încât România în general și TERITORIUL în mod deosebit, să valorifice într-un mod articulat și coerent, avantajele create de politica europeană în domeniu, respectiv crearea rețelei TEN-T până în anul 2050.

Sistemul de circulații rutiere, accesibilitate

Reteaua rutieră a Comunei Drăguș poate fi grupată în două categorii majore:

Reteaua rutieră principală existentă este alcătuită din:

După cum am menționat, circulația principală se desfășoară pe DJ 105B până la Sâmbăta de Sus și DJ 104A Drăguș și, secundar, pe DC 76, prin care se accede la drumul european DE 68 în Olteț, cu legătura spre vest Sibiu și est Brașov.

Reteaua rutieră proiectată: Autostrada Făgăraș- Sibiu

Reteaua rutieră secundară este dezvoltată pe un sistem majoritar rectangular și este formată din circulațiile de categoria a III-a și a IV-a care deservește local zonele componente ale comunei.

Reteaua secundară este reprezentată de al treilea drum de acces în comună este dinspre Viștea de Sus, tot prin DJ 104A și de toate drumurile de exploatare de pe teritoriul comunei.

Circulația pietonală și a bicicliștilor

Un procent redus dintre străzi au **trotuare** amenajate pentru circulația pietonilor, marea majoritate a acestora fiind subdimensionate. Semnalizări și marcaje rutiere pentru circulația pietonilor sunt amenajate doar pe drumul principal din comuna, foarte puțin pe drumurile secundare.

Pentru **circulația bicicliștilor** nu există piste dedicate, numărul utilizatorilor acestui tip de transport fiind redus și deplasările sunt majoritar pe distanțe scurte.

Ținând cont că circulațiile pietonale și pistele de bicicliști nu sunt amenajată corespunzător, circulația acestora se desfășoară pe suprafața carosabilă, îngreunând traficul.

Transport feroviar

Comuna Drăguș nu este traversată de magistrala CFR.

Sistemul de transport în comun

Nu există un serviciu de transport în comun.

Sistemul de transport aerian

Din punct de vedere al **transportului aerian**, Comuna Drăguș NU beneficiază de proximitatea față de aeroporturi.

Disfuncții

În urma analizei traficului existent, a transportului în comun și a rețelei de căi de comunicații s-au identificat următoarele disfuncții:

- Legături carosabile și pietonale slab reprezentate între zona de Est și zona de vest a comunei generată de fragmentarea comunei de la nord la sud de către drumul principal.
- Relații conflictuale care îngreunează traficul cu precădere în zona drumului județean;
- Lipsa spațiilor de întoarcere ;
- Traversările pietonale insuficiente de-a lungul drumului județean;
- Gabarite insuficiente pentru actualele capacități de trafic;
- Starea medie și rea a drumurilor;
- Din cauza lipsei trotuarelor, a stării sau dimensionării slabe a acestora, circulația pietonală se desfășoară pe carosabil;
- Circulația bicicliștilor se desfășoară pe carosabil;
- Lipsa marcajelor rutiere pe drumurile din comună cu excepția drumului județean
- Lipsa indicatoarelor rutiere, mai ales în zone periculoase cu excepția drumului județean.

2.2.7 Evoluția tesaturii economice a zonei

În condițiile de după 1990, Drăguș făcea parte din categoria de comune în care noii întreprinzători particulari au optat pentru localizarea unor zone industrialemici-manufacturieri și a unor societăți mixte.

Agricultura (sector primar)

Principalele funcțiuni economice ale comunei sunt agricultura și creșterea animalelor.

Activitatea agricolă este o activitate de tradiție. Principalele culturi în zonă sunt: grâu, secară, orz, orzoaică, porumb, plante tehnice, cartofi, legume, plante pentru nutreț. În această perioadă se prefigurează și implementare a culturilor de fructe de pădure (afine, coacăze, etc.)

De asemenea, majoritatea locuitorilor comunei indiferent de locul lor de muncă, permanent sau sezonier, se ocupă de **creșterea animalelor** pentru satisfacerea nevoilor familiale sau/și pentru comercializarea lor. Au apărut chiar mici fermieri și se estimează o dezvoltare mai accentuată a acestora. Creșterea vitelor (bovine, bubaline) reprezintă principala ocupație a locuitorilor.

Principala resursă locală de dezvoltare și subzistență a comunei este solul și natura, respective resursa agroturistică. Aplicarea Legii 18/91 a condus la creșterea ponderii proprietății private.

S-au constituit exploatații agricole, care primesc subvenții de stat corespunzător punctajului realizat prin creșterea efectivului de animale și exploatarea terenului agricol.

Pentru toți locuitorii comunei sunt benefice asociațiile agricole sau societăți comerciale ca AGROBIO sau AGROMECC, deoarece permit exploatarea terenurilor cu utilaje agricole ce asigură o productivitate deosebită.

Suprafața terenurilor agricole pe categorii de folosință:

AGRICOL ha				
ARABIL	FANETE	PASUNI	LIVADA	TUFARIS
1291.05	471.96	941.37	73.34	4.44
0.00	0.00	0.00	0.00	0.00
1291.05	471.96	941.37	73.34	4.44

Efective de animale în gospodăriile populației, pe specii:

Nr. crt. Categoria Efective de animale

1. Bovine 330 capete
2. Porcine 680 capete
3. Ovine 2.000 capete
4. Păsări 7.000 capete
5. Familii de albine 70

Există **canale de desecare**, care cuprind canale cât și construcții hidrotehnice(podețe) a căror menținere se va face cu respectarea prevederilor legale cu privire la existența zonelor de protecție de doi metri pe ambele maluri.

Pomicultura

În comuna Drăguș, sectorul pomicol nu este dezvoltat. Există pomi fructiferi doar în gospodăriile

localnicilor pentru consumul propriu, în schimb sunt mulți cultivatori de căpșuni. Tradiția cultivării căpșunilor s-a păstrat în zonă de mai bine de 40 de ani.

Silvicultură

Pădurile de pe teritoriul administrativ al comunei Drăguș sunt inventariate și administrate de către Romsilva. Este interzisă introducerea acestora în intravilanul localităților. Pe laturile unde intravilanul se învecinează cu pădurile se va reveni pentru aviz la autoritățile avizatoare. La autorizarea construcțiilor la mai puțin de 50 m de liziera pădurii se va face cu avizul Garzii forestiere Brașov, documentație care se depune respectând art 51, art 52 din Ordinul 694/2016 – Metodologia privind scoaterea definitivă, ocuparea temporară și schimbul de terenuri și de calcul al obligațiilor bănești.

Fondul forestier de pe teritoriul comunei are o suprafață de 982,83 ha.

Funcționalitatea acestor păduri este reprezentată și de funcțiuni de loisir sau agrement, utilitatea acestor mari suprafețe împădurite fiind în primul rând pentru **îmbunătățirea factorilor climatici din zonă, îmbunătățirea imaginii și peisajului.**

Industria (sector secundar) și construcțiile

Mica industrie și prestări servicii este reprezentată prin:

Turismul apărut în apropierea Stațiunii Climaterice Sâmbăta, în zona Sudică a comunei pe

platoul submontan.

Industria era un sector slab dezvoltat pe teritoriul comunei Drăguș. Aceasta era reprezentată de mici unități industriale și de depozitare, deținute cu precădere de sectorul privat (ateliere de brutărie, dulgherie, unități comerciale - magazine, chioșcuri, baruri - mori, etc).

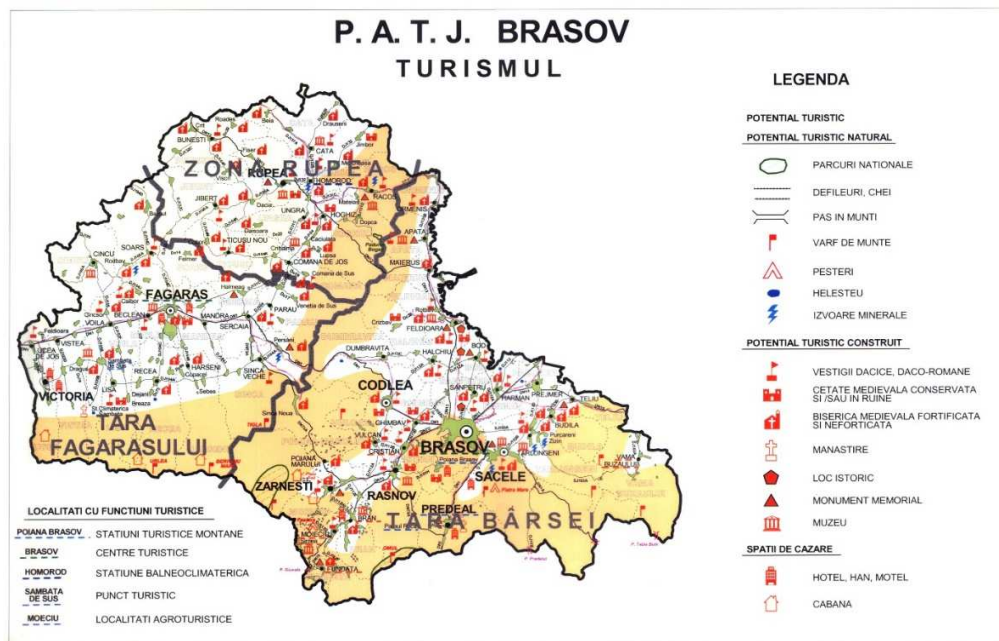
În prezent industria este în continuare un sector slab reprezentat, fiind constituit din mici puncte manufacturiere și depozități, mai puțin mici unități industriale.

Servicii și comerț (sector terțial)

Structura pe ramură a agenților economici privați este determinată de activitățile comerciale.

Profilul economic al Comunei Drăguș a cunoscut în ultimii ani o tendință de dezvoltare a sectorului terțiar - servicii, comerț cu amănuntul și activități industriale nepoluante. Astfel s-au dezvoltat investițiile particulare care au optat în majoritate pentru constituirea de zone industriale, depozități și a unor societăților mixte cu funcțiuni de comerț, servicii, cu preponderența spre turism.

Turismul



PATJ Brașov – Turismul

: (Sursa: Plan de Amenajare a Teritoriului Județean Brașov)

Conform PATJ Brașov – Turismul, zona Tarii Fagarasului are potential turistic prin apropierea de comuna Sambata de Sus si manastirea, ce reprezinta un adevarat punct de atractie turistica pentru intreaga zona.

Datorită organizării regionale, infrastructurii și avantajelor oferite, la nivelul zonei există posibilități multiple de a se dezvolta serviciile în turism. Comuna Drăguș are un număr de 10 pensiuni turistice și 10 case de vacanță.

Zona este una de interes turistic și beneficiază de următoarele avantaje:

- Dotări pentru agrement (schi, patinaj, echitație, telecabine, etc.) Pârția de schi „Moțul Drăgușului”;
- Obiective turistice (cetăți, monumente istorice, monumente naturale, parcuri și rezervații),

Muzeul Sătesc Dimitrie Gusti, Izvorul Părintelui Arsenie Boca, moara Drăguș, Casa Cojocarului Drăguș;

- **Manifestări / evenimente culturale locale: Sărbătoarea buzduganului, Zilele Drăguşului, Ceata de feciori, Sufletul Satului, Nunta Tradiţională de Drăguş, Ziua Recoltei, Şcoala de Vară.**

Unităţi economice aflate pe teritoriul comunei

Conform datelor furnizate de Primăria comunei Drăguş, în cadrul comunei sunt înregistrate un nr. de 81 de unităţi economice sau comerciale.

Activităţile terţiare sunt reprezentate prin cele elementare, dar necesare pentru viaţa socială a unei comunităţi.

Celelalte tipuri de servicii (administraţie, poştă, cultură) sunt corespunzător deservite de capacităţile existente.

Lista intreprinzatorilor ce îşi desfăşoara activitatea pe raza localităţii:

Denumire firma

II Greavu Cornel

Asociatia Sageata Drăguş

Cosmote

S.C. Temkap Telekom

Colas S.R.L.

S.C. Delta S.R.L.

S.C. Sofowien S.R.L.

S.C. Gusutri S.R.L. telefon 267615

S.C. Pauer Plast S.R.L. telefon 212073

Consiliul Locla Drăguş

Greavucum S.R.L.

Casa Parohiala
S.C. Alfa Serv Construct S.R.L.
Cooperatia Viştea
S.C. Durlah Com S.R.L.
Comuna Drăguş
S.C. Servicii Drăguşana S.R.L.
S.C. PPCC Tara Fagarasului S.A.
S.C. Maribus S.R.L.
Georgi&Anto Impex S.R.L.
Dorfan Constructii S.R.L.
S.C. Agritina Expert S.R.L.
Casa Cojocarului Sofonea
S.C. Jomivalu S.R.L.
Florea Mariana Elena II
Asociatia Higiurile Drăguş
Bio A.M.D. Grup S.R.L.
Dateman Trans S.R.L.
Divers Viopar S.R.L.
Edil ziua S.R.L.
Asociatia proprietari Valea Hotarelor
S.C. Topo Trans S.R.L.
Rogozea Ioan Nicolae Intreprindere individuala
Scoala Generala Drăguş

Recopet S.R.L.
Drăguș Veterconsult S.R.L.
Iulimet Artizan S.R.L.
Jurcovan Marius Leon II
Consfeld Solutions S.R.L.-D
Fuciu A.N. Horia Ionut I.I.
S.C. Nova Obiectiv S.R.L.
Leacul Verde S.R.L.
Reno Aliclean S.R.L.-D
S.C. Fogoradi Trade S.R.L.
Poparad Iuliana II
Asociatia Crescatorilor de Animale Racorelele Drăguș
Fogoros Mariana Cristina Interprindere Familiala
Cota Alexandra Interprindere IN
Cio Blueberry S.R.L.
Gradinita Comuna Drăguș
S.C. Cio Blueberry S.R.L.
Sofonea Dumitru I I
II CodreaLiviu Dorel
Casa Zmeilor S.R.L.
Vladasel Rodica II
Drăgușari Societate Cooperativa
Asociatia Centrul Regional D.D. Sin Promovarea
Turismului

Fogoros Marian Ioan I.I.
S.C. Consania Line S.R.L.
Poparad Adrian Interprindere Individuala
S.P.S. 2017 Trad S.R.L.
I.I. Fogoros Lucian Ilie
Jurcovan Amalia Maria I.I.
Andreias Lucia Interprindere I
Nichiu Maria Mihaela
Deniwood Masive S.R.L.-D
Dr Ghizdavu Stoia Claudia Laura
Mintean Laurentiu Interprindere
Sucaciu Malenia Elena I.I.
Croyevents S.R.L.
Poparad Liviu Ioan I.I.
San-HDG S.R.L.
Gheorghiu Catalin Ioan I.I.
Darma 4Roti S.R.L.
M&I Nicoreta S.R.L.
Fogoros Ioan Interprindere Indi
Dobrota Racu S.R.L.
Asociatia Simarana
Parohia Ortodoxa Drăguș
Adreias Monica I.I.

Domeniul de activitate

Număr total salariați

- 1 SC Delta SRL tâmplărie 4
- 2 SC Getinic Com SRL brutărie, morărit 13
- 3 SC Servicii Drăgușana SRL prestări servicii 15
- 4 SC Durlah COM SRL comerț cu amănuntul 4
- 5 SC Greavu COM SRL comerț cu amănuntul 2
- 6 SC Colhida Com SRL comerț cu amănuntul 2
- 7 SC MaraVio Com SRL comerț cu amănuntul 2
- 8 SC MariHus Com SRL bar 2
- 9 SC Coop Viștea bar 2
- 10 SC Arz Prod SRL comerț cu amănuntul 2
- 12 SC Sofo Wien SRL pensiune agroturistică 2
- 13 Pârția Moșul Drăgușului pârție de schi, restaurant 6
- 14 SC Gusutri Com SRL activități agricole și zootehnie 25+50 sezonieri

Stadiul actual și potențialul de dezvoltare al producției agricole

Deși există resurse de teren, activitatea de agricultură își pierde locul fruntas în fața dezvoltării turistice. Reorientarea către sectorul terțiar, al serviciilor și comerțului, precum și constientizarea oportunității învecinării cu elemente de potențial turistic – Ansamblul monahal Sambata, elementele de cadru natural valoroase, precum ape, pajiști și păduri – au condus la creșterea activităților comerciale și apariția unor noi activități, precum cele turistice/cazare și agrement (parc avntura, pârție ski etc).

CAPITOLUL 3- ANALIZA PERCEPTIEI

SUBIECTIVE

Analiza perceptiei subiective a fost realizata in scopul identificarii marilor probleme si provocari ale teritoriului. In cadrul acesteia a fost realizata o cercetare cantitativa pe un esantion semnificativ, o cercetare calitativa (3 focus grupuri) si interviu monografic (1). Analiza are la baza studiile de cercetare efectuate in anul 2021.

3.1 Cercetarea cantitativa

Urmare chestionarelor aplicate cetătenilor comunei Drăguș, următoarele aspecte au reieșit în ceea ce privește situația existentă și direcțiile de viitor ale comunității:

- Peste jumătate dintre locuitorii consideră lipsa locurilor de muncă și starea infrastructurii de bază, cu precădere în zona turistică, ca fiind cele mai importante probleme care ar trebui rezolvate în comuna Drăguș
- Principalele puncte tari indicate sunt potențialul agricol, potențialul turistic, tradițiile și biserica
- Printre principalele puncte slabe sunt enumerate lipsa dezvoltării sectorului turistic, lipsa de implicare a cetătenilor și autorităților și slaba comunicare a acestora
- În ceea ce privește serviciile de bază, au fost identificate ca fiind problematice următoarele: transportul public, dezvoltarea serviciilor comerciale și bancare și serviciile sociale destinate persoanelor dezavantajate
- Zona este considerată atractivă din punct de vedere turistic și agricol
- Peste 80% dintre respondenți au o părere bună și foarte bună despre comunitatea în care trăiesc
- Turismul este indicat ca fiind principalul domeniu spre care ar trebui să se îndrepte investițiile publice
- În ceea ce privește dezvoltarea mediului privat, sprijinul pentru acces la finanțări și sprijinul financiar sunt văzute ca principalele instrumente de sprijin și încurajare.

Care este cea mai importanta problema care ar trebui rezolvata in DRĂGUȘ?

Locuri de munca	13	18,06%
nr	14	19,44%
conducta apa dragus victoria/apa	4	5,56%
turism	3	4,17%
trecerea in prop a caselor	2	2,78%
rezolvarea problemelor	1	1,39%
sprijin informatii devina antreprenori	1	1,39%
scoala	1	1,39%
sistemul sanitar	1	1,39%
aspectul general	1	1,39%
dezvoltare	1	1,39%
drumurile	2	2,78%
electrificare zona turistica	13	18,06%
ciurda	1	1,39%
curatenia	3	4,17%
transport in comun	2	2,78%
capela	1	1,39%
organizarea comunicarea	2	2,78%
parcari drumuri	1	1,39%
reparare rigole	1	1,39%
infiintare parc	1	1,39%
sala sport	1	1,39%
camere supraveghere	1	1,39%
lemnele de foc	1	1,39%

Care credeti ca e principalul punct tare al COMUNEI DRĂGUȘ?

Utilitatile	4	5,88%
Agricultura	9	13,24%
Traditii	9	13,24%
Zona turistica, turism	6	8,82%
Pozitie geografica	5	7,35%
nr	21	30,88%
Tineret	2	2,94%
Scoala	2	2,94%
Organizarea	2	2,94%
Biserica ortodoxa	6	8,82%
Infrastructura	1	1,47%
Harnicia	1	1,47%

Care credeti ca e principalul punct slab al COMUNEI DRĂGUȘ?

Lipsa locuri de munca	3	4,55%
Migratia	3	4,55%
Turismul	9	13,64%
Administratia comunicarea	6	9,09%
Lipsa personal fonduri	1	1,52%
Proprietatea imobilelor	1	1,52%
nr	26	39,39%
lipsa de implicare	7	10,61%
Interesele unora	1	1,52%
dezvoltarea	1	1,52%
ciurda	1	1,52%
organizarea	1	1,52%
servicii medicale	2	3,03%
societatea apa canal	1	1,52%
gunoaie	1	1,52%
neasfaltare ulite mici	1	1,52%
apa pluviala	1	1,52%

1. Alimentarea cu apa	2. Canalizare	3. Alimentarea cu energie electrica
1 2 3 4 5 6 7 8 9 10 99	1 2 3 4 5 6 7 8 9 10 99	1 2 3 4 5 6 7 8 9 10 99
2 1 2 10 16 13 21	1 1 2 1 2 7 14 18 19	1 1 2 10 13 18 20
8,4	8,3	8,5
4. Alimentarea cu gaze	5. Calitatea apei potabile din localitate	6. Mijloacele de transport public pe care le folos
1 2 3 4 5 6 7 8 9 10 99	1 2 3 4 5 6 7 8 9 10 99	1 2 3 4 5 6 7 8 9 10 99
1 1 2 3 4 11 17 21 5	3 6 9 9 16 17 5	25 5 4 4 2 1 1 2 1 1 19
8,5	8,3	2,6
7. Modul in care functioneaza telefoanele	8. Posibilitatea de a obtine venituri din alte activitati	9. Posibilitatea de a face cumparaturi
1 2 3 4 5 6 7 8 9 10 99	1 2 3 4 5 6 7 8 9 10 99	1 2 3 4 5 6 7 8 9 10 99
2 3 5 17 11 8 7 10 2	10 4 4 8 9 5 5 6 4 1 9	2 3 8 6 3 9 7 2 12 11 2
7,1	4,8	6,5
10. Posibilitatile de a cumpara produse nealimentare	11. Posibilitatile de a rezolva diverse operatiuni bancare	12. Serviciile sociale pentru persoanele dezavant
1 2 3 4 5 6 7 8 9 10 99	1 2 3 4 5 6 7 8 9 10 99	1 2 3 4 5 6 7 8 9 10 99
19 7 10 4 7 2 4 1 11	25 7 4 6 7 2 5 3 1 5	8 7 8 4 5 2 3 4 3 21
3,1	3,2	4,1
13. Siguranta dvs. si a bunurilor dvs.	14. Spatiile existente pentru activitati de recreere, artistice	15. Starea drumurilor principale
1 2 3 4 5 6 7 8 9 10 99	1 2 3 4 5 6 7 8 9 10 99	1 2 3 4 5 6 7 8 9 10 99
1 2 3 7 8 5 5 8 11 8 7	2 4 3 1 4 8 3 14 9 9 8	4 1 2 4 5 1 10 13 12 13
6,7	6,9	7,2
16. Starea drumului de acces care trece pe langa casa	17. Starea drumurilor de acces in in regiune	18. Cresele, Gradinitile, Scolile, liceele
1 2 3 4 5 6 7 8 9 10 99	1 2 3 4 5 6 7 8 9 10 99	1 2 3 4 5 6 7 8 9 10 99
2 4 6 3 3 5 1 11 7 22 1	2 3 2 7 6 8 10 15 7 5	3 1 3 4 13 11 11 13 6
7,2	7,1	7,8
19. Calitatea locurilor de munca	20. Starea locuintelor	21. Curatenia localitatii
1 2 3 4 5 6 7 8 9 10 99	1 2 3 4 5 6 7 8 9 10 99	1 2 3 4 5 6 7 8 9 10 99
5 3 7 6 3 5 12 7 4 1 12	1 4 3 5 15 16 11 7 3	6 6 4 11 20 13 3 2
5,4	7,5	7,3
22. Serviciile medicale, dispensarele, policlinicile	23. Siguranta cetatenilor, infractiionalitatea, delinventa	24. Functionarea institutiilor publice locale
1 2 3 4 5 6 7 8 9 10 99	1 2 3 4 5 6 7 8 9 10 99	1 2 3 4 5 6 7 8 9 10 99
6 4 3 3 6 4 10 14 8 2 5	1 1 7 5 5 8 3 16 12 7	1 1 2 5 10 8 13 7 11 7
6,1	7,4	7,4
25. Posibilitatile de petrecere a timpului liber		
1 2 3 4 5 6 7 8 9 10 99		
4 1 3 11 6 7 8 9 4 2 10		
5,7		

a.E atractiv pentru turisti, detine un potential turistic										
5	4	3	2	1						
8	39	11	2		5					
3,883										
b.E atractiv pentru investitorii in agricultura										
5	4	3	2	1						
4	26	16	8	1	10					
3,436										
c.E atractiv pentru oamenii de afaceri, detine un potential economic										
5	4	3	2	1						
1	20	25	2	5	12					
3,189										
d.Poate deveni, in urmatoorii 3 ani, o localitate mai dezvoltata economic										
5	4	3	2	1						
7	32	11	4	1	10					
3,727										
e.Poate deveni, in urmatoorii 3 ani, o atractie pentru locuitorii din alte regiuni pentru a se stabili aici										
5	4	3	2	1						
11	27	13	3	2	9					
3,75										
f.Poate deveni, in urmatoorii 3 ani, o atractie pentru companiile din din alte regiuni pentru a se stabili aici										
5	4	3	2	1						
4	20	17	9	3	12					
3,245										

In general, care e parerea Dvs. despre localitatea dvs?

foarte buna	16	24,62%
buna	43	66,15%
3. nici buna, nici proasta	6	9,23%
4. proasta		0,00%
5. foarte proasta		0,00%
9. Nu stiu/Nu raspund		0,00%

Ce domeniu credeti ca ar fi cel mai potrivit pentru dezvoltarea localitatii dvs

1. agricultura	22	23,66%
2.turism	39	41,94%

3.servicii	11	11,83%
4.industrie prelucratoare	15	16,13%
5.transport si logistica	1	1,08%
6.comert	1	1,08%
7.constructii		0,00%
8.altele		0,00%
9. Nu stiu/Nu raspund	4	4,30%

Ce v-ar face sa va decideti pentru a incepe o afacere proprie

1.sprijin in formare in domeniu	6	7,14%
2.facilitati fiscale	6	7,14%
3.sprijin financiar	20	23,81%
4.sprijin acces la finantari	22	26,19%
5.logistica si infrastructura favorabila	6	7,14%
6.acces facil la spatii necesare afacerii	3	3,57%
98. Nu sunt interesat	13	15,48%
99. Nu stiu/Nu raspund	8	9,52%

Parerea Dvs. despre investitiile facute

1. foarte buna	13	20,00%
2. buna	33	50,77%
3. nici buna, nici proasta	13	20,00%
4. proasta	4	6,15%
5. foarte proasta		0,00%
98. Nu sunt interesat		0,00%
99. Nu stiu/Nu raspund	2	3,08%

Dumneavoastra sau cineva din gospodaria dvs., aveti teren in proprietate in DRĂGUȘ?

1. Da	37
2. Nu	3
9. Nu stiu/Nu raspund	

In urmatoorii 3 ani intentionati sa vindeti terenul in proprietate din DRĂGUȘ?

1. Da, tot sau aproape tot	
2. Da, circa jumatate din suprafata	
3. Da, cel mult un sfert din suprafata	3
4. Nu	32

9. Nu stiu/Nu raspund 5

In urmatoorii 3 ani intentionati sa cumparati teren in DRĂGUȘ?

1. Da, sigur	4
2. Da, dar nu sunt sigur	15
4. Nu	12
9. Nu stiu/Nu raspund	9

Ce va simtiti in primul rand

1.Drăgușean	54	83,08%
2.Brașovean		0,00%
3.Ardelean	6	9,23%
4.Român	3	4,62%
98. Nu sunt interesat	1	1,54%
99. Nu stiu/Nu raspund	1	1,54%

3.2 Cercetarea calitativa

Fundamentarea deciziilor in domeniul reglementarii amenajarii teritoriului si al dezvoltarii strategice locale reprezinta un demers in care elementul participativ este esential. El ar trebui sa plece de la identificarea tematicii teritoriului, asa cum este perceputa de actorii locali definiti ca grupuri semnificative in actiunea locala. La nivelul teritoriului de proiect, sapte domenii par a preocupa si influenta dezvoltarea strategica locala. Acestea domenii sunt: economic, demografic/populație, administrație publică, educație, societate civila/ ONG (din perspectiva europeana privind guvernanta locala ca nou mecanism al administrarii locale), sănătate, cultura-sport. Prin prisma reprezentantilor semnificativi ai acestor domenii trebuie definite:

- Principalele probleme din comuna Drăguș.
- Elementele reprezentative pentru teritoriu
- Definirea nevoilor de dezvoltare

- Percepția asupra serviciilor furnizate

Ca orice demers definitoriu evaluarea trebuie sa porneasca de la intrebarile fundamentale ale oricarui demers strategic si anume :

Cine suntem azi? (definirea potentialului)

De unde vin? (definirea identitara)

Incotro mă îndrept? (definirea unei viziuni/abordarea)

Perceptii comune cvasi-unanime:

- **Pesimism in conexiune cu lipsa de speranta, pe alocuri autosuficiență**
- **Potential nevalorificat in conexiune cu asteptarea solutiei miraculoase din afara (investitori)**
- **Afinitate pentru tradiții, valori comunitare**
- **Potențial agricol și turistic**
- **Nevoia dezvoltării spiritului civic și întrajutorării comunitare**
- **Domenii de dezvoltare: infrastructura de bază, dezvoltarea zonei turistice**
- **Domeniu economic cu potențial: turismul.**

CAPITOLUL 4- ANALIZE DIAGNOSTIC

4.1 PEST

Formularea unei strategii impune în prima fază analizarea tuturor elementelor care o pot influența în prezent sau care ar putea afecta în viitor implementarea acesteia. Poziția inițială a comunității și a organizației prin care acționează strategia pentru implementarea politicilor și strategiilor ei de dezvoltare este definită prin configurația unui ansamblu de factori organizaționali delimitați conceptual în două categorii: factori externi și factori interni.

Factorii cauzali care influențează comunitatea, respectiv organizația sunt clasificați în următoarele categorii, fiind constituiți ca medii specifice:

- factori politici, ce formează mediul politic;
- factorii economici, ce formează mediul economic;
- factorii socio - culturali, ce formează mediul socio - cultural;
- factorii tehnologici, ce formează mediul tehnologic.

Factori politici

Subiectul a fost structurat în următoarele elemente semnificative:

Factor politic - dezvoltare strategică

Implementarea și transpunerea în practică a priorităților UE la nivel local

Dezvoltarea durabilă a localității este dependentă de implementarea strategiilor și politicilor impuse de Comisia Europeană care lucrează la soluții pentru dezvoltarea uniformă a tuturor comunităților din UE.

Transpunerea în practică a priorităților UE

Programul de lucru al Comisiei pentru 2021 prevede trecerea de la strategie la transpunerea în practică pentru toate cele șase priorități politice. Acesta confirmă hotărârea Comisiei de a conduce dubla tranziție verde și digitală – o șansă unică de a depăși situația de fragilitate provocată de criză și de a revitaliza Uniunea.

1. Pactul verde european

Pentru ca Europa să devină neutră din punct de vedere climatic până în 2050, Comisia va prezenta un **pachet de măsuri menite să permită reducerea emisiilor cu cel puțin 55 % până în 2030**. Pachetul de măsuri va acoperi o gamă largă de politici – de la sursele regenerabile de energie la principiul „eficiența energetică pe primul loc”, performanța energetică a clădirilor, precum și destinația terenurilor, impozitarea energiei, partajarea eforturilor și comercializarea certificatelor de emisii. Un **mecanism de ajustare la frontieră a emisiilor de dioxid de carbon** va contribui la reducerea riscului de relocare a emisiilor de dioxid de carbon și va asigura condiții de concurență echitabile prin încurajarea partenerilor UE să își sporească nivelul de ambiție în materie de climă. În plus, Comisia va propune măsuri de punere în aplicare a **planului de acțiune al Europei privind economia circulară**, a Strategiei UE privind **biodiversitatea** și a Strategiei „**De la fermă la consumator**”.

2. O Europă pregătită pentru era digitală

Pentru a transforma deceniul care vine în deceniul digital al Europei, Comisia va prezenta o foaie de parcurs cu **obiective digitale pentru 2030** clar definite, referitoare la conectivitate, la competențe și la serviciile publice digitale. În centrul atenției se vor afla dreptul la viață privată și la conectivitate, libertatea de exprimare, libera circulație a datelor și securitatea cibernetică. Comisia va legifera în domenii privind siguranța, răspunderea, drepturile fundamentale și aspectele referitoare la date ale **inteligentei artificiale**. În același spirit, Comisia va propune un **sistem european de identificare electronică**. Printre inițiative se va număra și o **actualizare a noii Strategii industriale pentru Europa**, care să țină seama de impactul pandemiei de COVID-19, precum și o propunere legislativă de îmbunătățire a condițiilor de muncă ale **lucrătorilor de pe platforme**.

3. O economie în serviciul cetățenilor

Pentru a se asigura că criza sanitară și economică nu se transformă într-o criză socială, Comisia va prezenta un **plan de acțiune ambițios pentru a pune în aplicare pe deplin Pilonul european al drepturilor sociale**, asigurându-se că nimeni nu este lăsat în urmă

pe drumul către redresarea Europei. Comisia va prezenta, de asemenea, o nouă **Garantie** europeană **pentru copii**, care să asigure accesul la servicii de bază, cum ar fi asistența medicală și educația pentru toți copiii. Pentru a sprijini economiile noastre și a consolida **uniunea economică și monetară**, Comisia va revizui cadrul de gestionare a intrării în dificultate a băncilor din UE, va lua măsuri de stimulare a investițiilor transfrontaliere în UE și va intensifica lupta împotriva spălării banilor.

4. *O Europă mai puternică pe scena internațională*

Comisia se va asigura că Europa joacă un rol esențial în această lume fragilă, inclusiv prin faptul că se va afla în prima linie a eforturilor mondiale pentru a **garanta un vaccin sigur și accesibil pentru toți**. Comisia va propune o comunicare comună privind **consolidarea contribuției UE la un multilateralism bazat pe norme**, un parteneriat reînnoit cu **vecinătatea noastră sudică** și o comunicare privind **Arctica**. De asemenea, Comisia va prezenta o nouă abordare strategică de sprijinire a **dezarmării, a demobilizării și a reintegrării foștilor combatanți**. O comunicare privind **ajutorul umanitar al UE** va explora noi modalități de colaborare cu partenerii noștri și cu alți donatori.

5. *Promovarea modului nostru de viață european*

Ținând seama de pandemia de COVID-19, Comisia va propune construirea unei **Uniuni Europene a sănătății** mai puternice, în special prin consolidarea rolului agențiilor existente și prin instituirea unei noi **agenții pentru cercetarea și dezvoltarea avansată în domeniul biomedical**. Comisia va prezenta o **nouă strategie pentru viitorul spațiului Schengen**, pentru a menține și a îmbunătăți funcționarea acestuia. Noul pact privind migrația și azilul va fi urmat de o serie de propuneri de măsuri referitoare la **migrația legală**, inclusiv un pachet de măsuri referitoare la talente și competențe. Printre alte elemente se numără un plan de acțiune împotriva introducerii ilegale de migranți, precum și o strategie privind returnarea voluntară și reintegrarea durabile. Comisia va continua să consolideze **uniunea securității**, prin combaterea terorismului, a criminalității organizate și a amenințărilor hibride. Comisia va prezenta, de asemenea, o strategie cuprinzătoare privind **combaterea antisemitismului**.

6. *Un nou elan pentru democrația europeană*

Pentru a construi o uniune a egalității, Comisia va prezenta noi strategii privind **drepturile copilului și ale persoanelor cu handicap**, precum și o propunere de **combatere a violenței bazate pe gen**. Comisia va propune, de asemenea, extinderea listei de euro-infracțiuni pentru a include toate formele de infracțiuni motivate de ură și de discursuri de incitare la ură. Comisia va propune norme mai clare privind **finanțarea partidelor politice europene** și va lua măsuri de **protejare a jurnaliștilor și a societății civile împotriva abuzului de procedură**. O **viziune pe termen lung pentru zonele rurale** va propune acțiuni care să valorifice pe deplin potențialul acestor regiuni.

Date fiind caracterul pe termen lung și natura transformatoare a inițiativelor planificate, este mai important ca oricând să se legifereze cu o eficacitate maximă și ținând seama de

viitor. **Comunicarea privind o mai bună legiferare**, care urmează să fie prezentată, va reînnoi atenția acordată acestor aspecte. Viitoarea comunicare se va concentra asupra simplificării și a reducerii sarcinii administrative, în special prin introducerea abordării numărului constant („one-in-one-out”). Platforma „Pregătiți pentru viitor” va sprijini Comisia în realizarea acestui obiectiv, deosebit de necesar în urma pandemiei de COVID-19. Pentru a obține rezultate pe teren, Comisia își va intensifica, de asemenea, activitățile de comunicare, **Conferința privind viitorul Europei** jucând un rol central în această privință.

Bugetul pe termen lung al UE și NextGenerationEU (instrumentul temporar conceput pentru a stimula redresarea) vor forma cel mai mare pachet de stimulente finanțat din bugetul UE. Un total de 1 800 de miliarde EUR va susține reconstrucția Europei după criza provocată de COVID-19. O reconstrucție prin care Europa va deveni mai ecologică, mai digitală și mai rezilientă. Noul buget pe termen lung va consolida mecanismele de flexibilitate, pentru a garanta că poate răspunde unor nevoi neprevăzute. A fost proiectat în așa fel încât să răspundă nu numai realităților actuale, ci și incertitudinilor viitoare.

Pactul verde european

Schimbările climatice și degradarea mediului sunt o amenințare existențială pentru Europa și pentru întreaga lume. Pentru a găsi soluții la această amenințare, Europa are nevoie de o nouă strategie de creștere, care să transforme Uniunea într-o economie modernă, competitivă și eficientă din punctul de vedere al utilizării resurselor, în care

- până în 2050, vom ajunge să nu mai emitem gaze cu efect de seră
- creșterea economică va fi decuplată de utilizarea resurselor
- nicio persoană și niciun loc nu va fi lăsat în urmă

Pactul verde european este foaia de parcurs a UE **pentru a ajunge la o economie durabilă**. Vom reuși acest lucru transformând provocările legate de schimbările climatice și de mediu în oportunități – în toate domeniile de politică – și asigurându-ne că tranziția este justă și incluzivă pentru toți europenii.

UE va oferi sprijin financiar și asistență tehnică pentru a-i ajuta pe cei mai afectați de trecerea la economia verde, în acest sens sunt necesare acțiuni în toate sectoarele economiei, inclusiv:

- investiții în tehnologii ecologice
- sprijin pentru inovare în sectorul industrial
- introducerea unor forme de transport privat și public mai puțin poluante, mai ieftine și mai sănătoase

- decarbonizarea sectorului energetic
- îmbunătățirea eficienței energetice a clădirilor
- colaborarea cu partenerii internaționali pentru îmbunătățirea standardelor de mediu la nivel mondial.

Conturarea viitorului digital al Europei

Comisia Europeană lucrează la soluții de transformare digitală care vor aduce beneficii întregii societăți. Soluții digitale care pun cetățenii în prim-plan și care:

- deschid noi oportunități pentru întreprinderi
- încurajează dezvoltarea unor tehnologii de încredere
- promovează o societate deschisă și democratică
- creează o economie dinamică și viabilă.
- contribuie la combaterea schimbărilor climatice și la realizarea tranziției verzi

Strategia digitală a UE:

- va investi în dezvoltarea competențelor digitale ale tuturor europenilor
- ne va proteja împotriva amenințărilor cibernetice (piraterie, atacuri de tip „ransomware”, furt de identitate)
- se va asigura că inteligența artificială respectă drepturile oamenilor și le câștigă încrederea
- va accelera introducerea rețelelor în bandă largă de foarte mare viteză pentru locuințe, școli și spitale, peste tot în UE
- va extinde capacitatea de calcul intensiv a Europei, pentru a dezvolta soluții inovatoare pentru medicină, transporturi și mediu

Drepturile persoanelor cu handicap

Implementarea Strategiei Comisiei Europene privind drepturile persoanelor cu handicap (2021-2030), pentru a asigura participarea lor deplină în societate, în condiții de egalitate cu celelalte persoane din UE și din afara acesteia, în conformitate cu Tratatul privind funcționarea Uniunii Europene și cu Carta drepturilor fundamentale a Uniunii Europene, care prevăd că egalitatea și nediscriminarea sunt pietrele de temelie ale politicilor UE. Persoanele cu handicap au dreptul de a lua parte la toate domeniile vieții, la fel ca toți ceilalți cetățeni. Deși în deceniile din urmă s-au înregistrat progrese legate de accesul la asistență medicală, la educație, la ocuparea forței de muncă, la activitățile recreative și la participarea la viața politică, persistă multe obstacole. Strategia sprijină punerea în aplicare de către UE și a statelor sale membre a Convenției Națiunilor Unite privind drepturile persoanelor cu handicap la nivel UE și național.

Implementarea Planului Național de Restructurare și Reziliență la nivelul comunității locale

Primăria în perioada 2021-2026 va implementa acțiunile finanțate prin Planul Național de Restructurare și Reziliență trebuie implementate, împreună cu reformele structurale aferente, până la 31 august 2026., strategie care cuprinde următoarele elemente fundamentale:

Tranziția verde

- ✓ sistem național de gestionare a apei: apă curentă, canalizare, irigații, dezmlăștinări și antigrindină.
- ✓ păduri, perdele forestiere și biodiversitate
- ✓ managementul deșeurilor, colectare selectivă și economie circulară
- ✓ fondul pentru reabilitarea energetică și seismică
- ✓ energii regenerabile și eficiență energetică.

Transformare digitală

- ✓ Cloud guvernamental și sisteme digitale interconectate în administrație
- ✓ România educată - digitalizarea educației
- ✓ Modernizarea infrastructurii privind accesul la internet

Creștere inteligentă, sustenabilă și inclusivă

- ✓ Sprijin pentru mediul de afaceri
- ✓ România educată
- ✓ Cercetare, dezvoltare, inovare
- ✓ Dezvoltarea infrastructurii rutiere
- ✓ -Implementarea fondului de reziliență pentru localitate
- ✓ Dezvoltarea infrastructurii sociale și cămine de bătrâni
- ✓ Comuna atractivă (tursim de destinație)

Sănătate și reziliență economică, socială și instituțională

- ✓ Dezvoltarea infrastructurii de sănătate
- ✓ Reziliență în situații de criză + vaccinare
- ✓ România Educată - infrastructură școlară și universitară
- ✓ Sprijinirea mediului de afaceri pentru crearea de noi locuri de muncă -încurajarea formalizării muncii
- ✓ Primăria se obligă să consulte și implice partenerii sociali și organizațiile societății civile în elaborarea reformelor și investițiilor incluse în PNRR.

Politici pentru generația următoare copii și tineri

- ✓ România Educată

- ✓ Program național pentru reducerea abandonului școlar
- ✓ granturi pentru tineret și sport
- ✓ Programul Național pentru creșe.

Factor politic - Politica economica

Dezvoltarea comerțului mondial este însoțită de o **deplasare din sfera producției de bunuri și servicii**, care se explică prin fragmentarea procesului de producție, rețelele unei specializări în filieră sau pe produs, iar dezvoltarea economiei mondiale este însoțită de **importante miscări de manoperă** cu imigrare legală și ilegală. Viziunea României privind politica și schimburile economice și comerciale este dată de structura contribuției ei prin exporturi și importuri la comerțul mondial. La nivel local nu sunt vizibile utilizarea instrumentelor de tip scheme de ajutor de stat, politici fiscale sau parteneriate care să conducă la dinamizarea economică locală. În mod special se simte lipsa stimulentei care să sprijine fructificarea poziției TEN-T și/sau de zonă centrală comunitară, națională și regională.

Factor politic - Politica financiară și monetară

Pactul de stabilitate monetară își propunea ca ținta să treacă la euro până în anul 2018, însă momentan se reanalizează această posibilitate. Sistemul financiar mondial este afectat încă puternic de criza financiară și în special de criza datoriilor suverane ale unor țări; răspunsul Uniunii Europene la această problemă este format atât din acțiunea CE de utilizare a instrumentelor financiare, cât și de acțiunea BCE de a lansa pe piața multă monedă. La nivel național nu putem aprecia o politică financiară sau monetară coerentă în afara politicilor Bancii Naționale a României care a fost singurul factor de stabilitate economică, financiară și monetară de după anul 1990 în România, putând aprecia că politica financiară și monetară este singură coerentă și predictibilă. Ca un element de implementare a aquis-ului comunitar, respectiv DIRECTIVA 2009/110/CE A PARLAMENTULUI EUROPEAN ȘI A CONSILIULUI, privind accesul la activitate,

desfasurarea si supravegherea prudentială a activității institutiilor emitente de monedă electronic, a fost adoptata la nivel national Legea 127/2011 privind activitatea de emitere de moneda electronica.

Factor politic - Politica institutionala si guvernanta

Prin Regulamentul (UE) nr. 1303/2013 al Parlamentului european si al Consiliului din 17 decembrie 2013 de stabilire a unor dispozitii comune privind Fondul european de dezvoltare regională, Fondul social european, Fondul de coeziune, Fondul european agricol pentru dezvoltare rurală si Fondul european pentru pescuit si afaceri maritime, este definit cadrul institutional al temei si sunt promovate politicile de guvernanta prin instrumentele de tip GAL, CLLD si ITI. In Romania, a existat doar experienta Axei IV - LEADER si a structurilor de tip GAL, niciun alt element care sa implementeze Carta Alba a guvernantei europene neputand fi identificat.

In concluzie FACTORII POLITICII par sa nu fi avut decat indirect influenta asupra TERITORIULUI si au avut influenta constrangatoare in sens pozitiv la nivel national si regional in trecut. In prezent ei pot modifica esential TERITORIUL in masura in care sunt cunoscuti si utilizati in sensul stragic definit de politicile europene si de cadrul strategic comun creat. Ele pot fi determinante si hotaratoare pentru perioada urmatoare, 2014-2020, in cazul in care in prezentul demers este implicat Comitetul de Initiativa Economica Locala si sunt structurate mecanismele guvernantei locale.

Factori economici

Subiectul a fost structurat in urmatoarele elemente semnificative:

Factor economic - Proodus Intern Brut

Produsul Intern Brut al județului Brașov, realizat în proporție covârșitoare în municipiul reședința de județ - Brașov, a avut un trend ca pondere în Produsul Inter Brut la nivel național. Veniturile firmelor locale sunt modeste.

Factor economic - Deficit bugetar

Bugetul local a avut o evoluție fluctuantă, înregistrând an de an mici deficite.

Bugetul local nu poate asigura nevoile de dezvoltare ale comunei.

Factor economic - Nivelul dobanzii de referință

Nivelul de impozitare a fost unul modificat permanent, atât prin legi cât și OUG, codul fiscal fiind unul puțin predictibil. În prezent se vorbește de un nou Cod Fiscal. Ca element esențial în evoluția nivelului de impozitare, pentru prima dată în 2014 a avut loc o scădere a contribuțiilor pentru venituri și se menține cota unică de impozitare de 16%.

Factor economic - Rata inflației

Rata anuală a inflației a avut și are în continuare un trend ascendent, România încercând să se încadreze în țintele de inflație pe care și le-a propus, în special prin contribuția politicilor BNR.

Factor economic - Cadru economic general

Agricultura ocupă locul întâi în ierarhia sectoarelor economice, după importanța pe care o deține în veniturile brute ale economiei din comuna Drăguș. Jumătate din agenții economici locali au ca domenii principale de activitate activități agricole. Aflat într-o interdependență evidentă, sectorul turistic contribuie la dezvoltarea locală. În lipsa unei strategii și în special a unei alegeri strategice a tipului de dezvoltare (ce poli de competitivitate și/sau excelență vor fi aleși ca motor al dezvoltării) impactul până în prezent a fost unul redus și involuntar. Numai o alegere strategică dublată de crearea

unei arhitecturi instituționale de susținere poate schimba trendul și poate da nivelului local economic caracterul de motor al dezvoltării durabile.

Factor economic - Investiții

Investitiile nu au creat impact și au fost rezultatul unei simple vointe antreprenoriale și nu al unui parteneriat cu TERITORIUL. În viitor aceasta poate fi una din pârghiile importante de susținere a dezvoltării locale în eventualitatea creării mecanismelor financiare definite de politicile Europene.

Factor economic - Forta de munca

Analizând dinamica ultimilor ani, constatăm păstrarea clasamentului structurii populației, dar modificarea ponderilor în sensul:

- creșterea populației ocupate din agricultură
- creșterea populației ocupate din construcții
- scăderea populației ocupate în industrie

Cele mai ridicate salarii la nivelul județului.

Factori sociali

Subiectul a fost structurat în următoarele elemente semnificative:

Factor social - Dinamica demografică

Evoluția pentru perioada analizată a relevat o descreștere a populației și natalității.

Factor social - Calitatea vieții

Educație - toate elementele indică atât descreșterea numărului de elevi, studenți, absolvenți, cât și al cadrelor didactice și infrastructurii. Sănătate - sistemul de sănătate

este unul subfinanțat și cu un serviciu sub un nivel minim rezonabil. Cultura - există un patrimoniu cultural important, elemente semnificative ale acestuia fiind în curs de restaurare; activitatea culturală și de animare culturală este una importantă, dar cu evenimente diparate și nepromovate.

Factor social - Indicele dezvoltării umane locale

Indicele Dezvoltării Umane Locale - conform bazei de date MADR, IDUL Comuna Drăguș are o valoare de 74,61.

Factori tehnologici

Factorii tehnologici care influențează dezvoltarea teritoriului și care împiedică dezvoltarea sistemului de cercetare dezvoltare local:

- Număr mic de brevete de invenție
- Număr mic al cererilor de înregistrare a desenelor și modelelor
- Resurse umane insuficiente în activitățile de cercetare-dezvoltare
- Cheltuieli pentru cercetare-dezvoltare inexistente în sectorul public
- Nivelul de infrastructură tehnologică scăzut
- Costurile ridicate legate de brevetare la nivel național;
- Caracterul fragmentat al eforturilor la nivelul regiunilor, în ceea ce privește activitățile de cercetare - dezvoltare și capacitatea de inovare.
- Din ce în ce mai puțin studenți înscriși în unitățile de învățământ superior

Cvasi-inexistenta sectorului explica dinamismul redus in economia locala. Pana in prezent factorul nu a avut niciun impact local sau regional. Fiind un factor ale carui rezultate devin vizibile in timp, este greu de anticipat un impact chiar si mediu asupra dezvoltarii locale.

CONCLUZIA ANALIZEI PEST

Factorii politici pot influenta actiunea locala, dar fie lipsa de comunicare, fie lipsa unor mecanisme functionale, le cantoneaza strict in zona de impact negativ asupra actiunii locale. Factorii economici pot constitui parghii in conditiile in care vor fi create si utilizate instrumentele si mecanismele noi propuse de reglementarile europene. Factorii sociali sunt factori care pot genera impactul cel mai mare, Contracararea provocarilor din domeniu trebuind sa constituie o prioritate, precum si o axa speciala strategica dublata de abordari in spiritul economiei sociale si solidare. Factorii tehnologici practic nu mai reprezinta nimic in teritoriu, domeniul a fost destructurat; fiind totusi un factor cheie al politicilor si tintelor europene, va trebui actionat pentru refacerea lui in cadrul unor parteneriate urmate de crearea reprezentantelor locale.

4.2 VENN

Sunt prezente doua tipuri de interese (Detinatori si Utilizatori) ce genereaza constituirea si coagularea unor grupuri si actori ce interactioneaza. Avem pe de o parte detinatorii care sunt proprietarii pamanturilor cu destinatie pentru locuire si pe de alta parte utilizatorii care sunt cei ce folosesc pamanturile si orice alte resurse ale teritoriului in vederea producerii de bunuri pentru comercializare. Si unii si altii sunt interesati in administrarea teritoriului in care detinatorii cedeaza din drepturi si resurse catre utilizatori pentru functionalitatea si viata/dezvoltarea armonioasa a comunitatii create pe teritoriul detinut.

Administrarea (administratia publica locala) este cea care in numele detinatorilor creeaza conditiile de functionalitate pe care le cedeaza contra cost (taxe si impozite) catre utilizatori.

Administratia publica locala este cea care initiaza constituirea cadrului functionalitatii printr-un PACT intre utilizatori si detinatori. Ambele interese de grup (detinatori si utilizatori) isi structureaza pentru echilibru structuri ale INTERESELOR PUBLICE (organizatii NON guvernamentale) de tip:

- Patronale, sindicale, de ramura (utilizatori)
- Culturale, religioase, in domeniul educatiei, in domeniul protectiei si promovarii patrimoniului local, drepturile omului (detinatori)

In fapt un pact teritorial se fundamenteaza pe acordul dintre detinatori (prin administratii publice locale) si utilizatori (agenti economici locale), avand ca factor de echilibru interesul public (societatea civila - ONG-uri).

POPULATIE - DETINATORI

Structurarea intereselor/preocuparilor populatiei poate fi apreciata astfel:

- in ceea ce priveste structura populatiei pe categorii de varsta, in teritoriu, observam o pondere majoritara a tinerilor si populatiei active
- in ceea ce priveste structura populatiei active, constatam ca cele mai importante domenii de activitate sunt agricultura, turismul si serviciile comerciale
- din populatia activa, 1,39% (15 persoane) sunt someri, sub media nationala.

GUVERNARE LOCALA - SPRIJIN PENTRU ECONOMIA LOCALA (UTILIZATORI) IN FOLOSUL COMUNITATII (DETINATORI)

Avand in vedere modul in care au actionat pana in prezent si este prevazut sa actioneze in viitor macro-factorii si factorii locali, demersul strategic la nivelul local comunei Drăguș, isi impune ca obiectiv regenerarea economica. Aceasta vizeaza valorizarea resurselor locale prin animarea teritoriala, urmarind sa creeze atractivitate teritoriala care sa conduca la crestere demografica, crestere economica, indicele

dezvoltării umane locale/calitatea vieții. În vederea realizării acestui obiectiv, instituțiile își propun crearea mecanismelor de sprijin pentru dezvoltarea locală.

Astfel au fost definite interesele structurate și implicarea acestor instituții:

Instituția prefectului are interes și își exercită interesul în domeniul controlului legalității activităților administrațiilor publice locale dar nu pare să aibă o inițiativă în domeniul demersurilor strategice locale. De asemenea instituția are interesul și atribuția de a implementa politici și programe guvernamentale în teritoriu dar nu are parghii de implementare și instrumente de măsurare a eficienței implementării acestora (în principiu politicile și programele guvernamentale nu au avut o dimensiune strategică locală).

Consiliul Județean are interes și își exercită interesul în domeniul reglementării amenajării teritoriului județean, exercitând doar în mod coercitiv funcția de control în domeniul reglementărilor amenajării teritoriului. Neavând o strategie și un PATJ actualizat, Instituția nu poate coordona și impune decizii în domeniul dezvoltării strategice teritoriale.

Primăria comunei Drăguș are interes și își exercită interesul în domeniul reglementării amenajării locale. Primăria nu a beneficiat de cadrul economic propice pentru a-și crea parghii și mecanisme de implementare eficiente și nici instrumente de măsurare a eficienței implementării strategiei existente. Neexistând o alegere strategică (definirea a unu-trei domenii poli de competență/excelență) demersul strategic actual a fost unul tranzitoriu până la redefinirea corelată pentru cele două instrumente strategice cu strategia macro Europa. Fiind initiatorul prezentului demers strategic (initiator și al CIEL), instituția își propune definirea unei strategii de relansare economice prin susținerea economiei locale bazate pe resursele teritoriului și tradiție.

MEDIUL ECONOMIC - UTILIZATORI

Cheia relansării se afla în resursele locale și antreprenoriatul local, pentru o economie locală care să creeze atractivitate teritorială.

Astfel au fost definite interesele structurate și implicarea actorilor importanți din cadrul mediului economic (utilizatori).

Propunerile pentru implicarea în faza operațională de elaborare/reactualizare a demersului strategic în domeniul activității economice au fost evaluate în funcție de structurarea pe ramuri și a ponderii acestora în PIB-ul local în corelație cu preocupările și structura categoriilor de populație și al structurării preocupărilor civice.

Astfel, putem aprecia că ramurile reprezentative sunt agricultura și turismul.

Mass-media nu pare să se fi adaptat problematicii locale, dar este indispensabilă în demersul strategic.

Propunerile pentru implicare în faza operațională de elaborare/reactualizare a demersului strategic în domeniul activității civice au fost evaluate în funcție de structurarea pe domenii și intensitatea activității ONG-urilor și în corelație cu preocupările și structura categoriilor de populație.

Astfel, la nivelul agregării societății civile, putem aprecia că domeniile reprezentative sunt serviciile sociale (problema somajului, ponderea în creștere a persoanelor în vârstă, instabilitatea locului de muncă), asociații profesionale patronale (declinul economic dar și lipsa de acțiune), educație, învățământ și cercetare (preocuparea pentru calificare și un loc de muncă), sport, cultură și religie – populație omogenă română din punctul de vedere al etniei și credințe, cu 90% români și 90% credință ortodoxă, alternativă la problemele sociale, drepturile omului.

În ceea ce privește acțiunea civică semnificativă, domeniile semnificative sunt: educație, învățământ, cercetare; servicii sociale; religie; sport. Deși fără o pondere importantă, sunt de asemenea semnificative domeniile turism, filantropie/voluntariat și asociații profesionale patronale și sindicale.

În concluzie, s-au identificat următoarele categorii de factori interesați :

- I. **Populatia**
 - a. Locuitorii ce utilizeaza serviciile publice
 - b. Somerii
 - c. Populatie categorie de varsta 0-19 ani
 - d. Populatie categorie de varsta peste 66 de ani
 - e. Populatia activa ocupata
 - f. Intreaga populatie
- II. **Administratie publica locala**
 - a. **Institutia Prefectului**
 - b. **Consiliul Judetean**
 - c. **Comuna Drăguș**
 - d. **Localitati invecinate din zona de influenta a Țării Făgărașului**
- III. **Mediul economic**
 - a. **Serviciile publice**
 - b. **Sectorul agricol**
 - c. **Sectorul turistic**
 - d. **Sectorul mass-media locala**
 - e. **Mediul economic general**
- IV. **Interes public**
 - a. ONG-uri in domeniul Educatiei, invatamantului si cercetarii
 - b. ONG-uri in domeniul Serviciilor sociale
 - c. ONG-uri in domeniul Religiei
 - d. ONG-uri in domeniul Sport
 - e. ONG-uri in domeniul Turism
 - f. Asociații profesionale patronale
 - g. Asociații profesionale sindicale
 - h. Interesul public general

	Putere de decizie/ influenta	Interes		
		Mare	Mediu	Scazut

Factori interesati	Mare	Comuna Drăguș Sectorul agricol Sectorul turistic	Sectorul mass-media locala	
	Medie	Locuitorii ce utilizeaza serviciile publice Populatie categorie de varsta peste 66 de ani Localitati Țara Făgărașului ONG-uri in domeniul Religiei	Consiliul Judetean Serviciile publice	Asociatii profesionale patronale Asociatii profesionale sindicale
	Scazuta	Somerii ONG-uri in domeniul Educatiei, invatamantului si cercetarii ONG-uri in domeniul Serviciilor sociale ONG-uri in domeniul Sport	Populatie categorie de varsta 0-19 ani Populatia activa ocupata ONG-uri in domeniul Turism Interesul public general	Intreaga populatie Institiia Prefectului Mediul economic general

CONCLUZIA ANALIZEI VENN

Vectorul principal local este cel public, din care administratia publica locala Drăguș este lider, dar nu a actionat pana in prezent ca factor de concertare a interesului public local. Exista putine actiuni in comun cu nivelul judetean, regional sau prefectura. Cu atat mai putin administratia publica nu a reusit concertarea si/sau dialogul cu ceilalti vectori locali. Vectorul mediu economic nu si-a coagulat o identitate locala si deci nu poate exprima un astfel de interes. Actiunea componentilor lui se manifesta pe piete si pentru teme diverse. Vectorul societate civila este cvasi inexistent si deci nu au putu fi identificate teme si / sau puncte de interes care sa fi constituit dezbateri locale. In concluzie, avem un vector puternic care asuma aspiratii ale comunitatii locale in conditiile unui dialog inca incipient.

4.3 SWOT

1. AGRICULTURĂ, SILVICULTURĂ ȘI DEZVOLTARE RURALĂ

PUNCTE TARI	PUNCTE SLABE
<ul style="list-style-type: none"> - Populația comunei deține importante efective de animale -Existența unui sector important de societăți care activează în domeniul agricol -- existenta unor ferme cu specific zootehnic; -- Existenta crescatorilor individuali de ovine 	<ul style="list-style-type: none"> -fragmentarea terenului agricol - Slaba dotarea tehnica a tuturor sectoarelor din zootehnie si agricultura; - Lipsa resurselor materiale care sa faciliteze angajarea specialistilor in agricultura in domeniul rural in stadiul actual; - Promovarea insuficienta a zonei rurale si a produselor specifice; - Diversificarea slaba a activitatilor economice in zona rurala; - Lipsa echipamentelor de irigatii; - Deficitul fondurilor financiare pentru modernizarea si popularea infrastructurii zootehnice; - Accesul redus la informatii si servicii de consultanta datorita numarului mic de posturi alocate pentru aceste tipuri de servicii;

	<ul style="list-style-type: none"> - Insuficienta activitatilor si serviciilor generatoare de venituri specifice zonei rurale. -imbătrânirea populației care prestează activități agricole -migrația populației tinere spre zona urbană, sau alte țări
OPORTUNITĂȚI	AMENINȚĂRI
<ul style="list-style-type: none"> -Existența unei asociații a cultivatorilor de cartofi -Existența unei unități de ambalare și etichetare a cartofilor - Cresterea veniturilor populației din cultura căpșunilor; - Valorificarea potentialului traditional; - Existenta cadrului legislativ pentru infiintarea si dezvoltarea exploatatilor agricole; - Existenta Planului National Strategic pentru Dezvoltare Rurala; - Aprobarea Programului National – Cadru de Restructurare si Modernizare a unor unitati de profil zootehnic si din industria alimentara; - Sprijinul oferit de Oficiul Judetean pentru Consultanta Agricola din judetul Brașov cu privirea la accesarea fondurilor europene. 	<ul style="list-style-type: none"> Concurenta importului de produse agroalimentare de pe piata UE; - Cadrul legislativ instabil; - Lipsa unui cadru legal pentru protejarea productiei agricole interne; - Slaba informare a agricultorilor cu privire la normele europene; - Cunoștințe insuficiente legate de elaborarea si administrarea proiectelor finantate din FEADR.

INFRASTRUCTURĂ ȘI MEDIU

PUNCTE TARI	PUNCTE SLABE
<ul style="list-style-type: none"> - Accesul la rețeaua de căi ferate (distanța până la cea mai apropiată stație sau haltă C.F.R.) – 5 km - Accesul la rețeaua de drumuri naționale, județene, comunale, 	<ul style="list-style-type: none"> -Inexistenta unei statii de tratare a apelor uzate și re folosirea lor in agricultură; - Comuna duce lipsa de plantatii de protectie; - Interesul scazut al agentilor

<p>forestiere: 5 km DN 1; DJ 104A străbate comuna.</p> <ul style="list-style-type: none"> - Dotări edilitar - gospodărești (lungimea rețelelor și starea lor tehnică) - drumuri naționale - nu, județene - 13 km, comunale - 15 km, forestiere - 7 km, pe teritoriul administrativ al localității - rețeaua de alimentare cu apă potabilă - 9 km - rețeaua de canalizare - da - rețeaua de comunicații (telefon, internet, cablu TV) 	<p>economici in protectia mediului inconjurator;</p> <ul style="list-style-type: none"> - Neefectuarea de lucrari de stabilizare in zonele ce prezinta pericole de alunecari de teren; - Educatia ecologica este superficiala; - Insuficienta preocupare a agentilor economici in recuperarea si refolosirea ambalajelor.
OPORTUNITĂȚI	AMENINȚĂRI
<ul style="list-style-type: none"> - Drumuri comunale modernizate; - Reteaua de alimentare cu apa potabilă realizată ; - Reteaua de canalizare si statiei de epurare a apelor reziduale realizate; - Reteaua de gaz metan realizată; - Sistemul de colectare selectiva a spatiului de depozitare temporara si transportul deseurilor realizat; - Groapa de gunoi din jurul satului ecologizată. -sistemul de canalizare a apelor pluviale prin santuri si rigole finalizat; - Lucrari de cadastru imobiliar intravilan si extravilan PUG reactualizate; - Dotari pentru interventii in caz de situatii de urgenta (autospeciala PSI, buldo - excavator, vola, tractor cu remorca si alte dotari) achiziționate; - aleile pietonale din comună reabilitate; - Lucrari de construire sistem de incalzire si grupuri sociale la sediul 	<p>Lipsa resurselor financiare pentru finantarea si co-finantarea proiectelor finantate prin Fonduri Structurale;</p> <ul style="list-style-type: none"> - Lipsa informatiilor legate de normele europene de mediu in randul micilor intreprinzatori; - Cunostinte insuficiente legate de elaborarea si administrarea proiectelor finantate din Fondurile Structurale pentru proiecte de infrastructura si mediu; - Mentalitatea de indiferenta fata de protectia mediului.

primariei finalizate; - Dotarea cu utilaje si echipamente pentru serviciul de gospodarie comunală și salubritate realizată.	
--	--

ECONOMIC

PUNCTE TARI	PUNCTE SLABE
<ul style="list-style-type: none"> - Potential existent pentru obtinerea de produse ecologice; - Traditii locale in cresterea animalelor; - Existenta agentilor economici in comuna in domeniile: comert, agricultura, moara și panificație, tâmplărie, prelucrarea maselor plastice; - Existenta resurselor pentru sustinerea serviciului centrului de consultanta in comuna. - potențial pentru dezvoltarea sectorului turistic 	<ul style="list-style-type: none"> - Lipsa resurselor financiare la nivel local insuficiente pentru sprijinirea si/sau promovarea unor investitii; - Lipsa unui sistem de sprijin pentru implementare notiunilor de marketing; - Slaba implementare a sistemului de asigurare a calitatii productiei si produselor; - Slaba preocupare pentru introducerea noilor tehnologii si pentru activitatea de cercetaredezvoltare; - Slaba informare, cu privire la normele europene. - lipsa investițiilor străine
OPORTUNITĂȚI	AMENINȚĂRI
<ul style="list-style-type: none"> - Existenta resurselor locale, putin sau necorespunzator valorificate in prezent, reprezentate prin suprafete importante de teren arabil si pasuni; - Informatizarea serviciilor publice; - Programe guvernamentale pentru srijinirea initiativelor locale, in special in domeniul dezvoltarii agriculturii, zootehniei si a infrastructurii aferente; - Reconvertia unor capacitati economice aflate in conservare in capacitati cu profil nou de fabricatie; - Reconvertia unor capacitati, in special agricole, spre arii de productivitate adaptate conditiilor 	<ul style="list-style-type: none"> - Instabilitatea legislativa; - Interes redus al investitorilor pentru demararea de afaceri in comuna, datorita infrastructurii fizice si sociale neadecvate, raportat la potentialul comunei; - Instabilitatea cursului valutar; - Lipsa de receptivitate si flexibilitate a populatiei locale la cerintele pietei care determina decalaje economice mari, greu de recuperat; - Oferte de creditare greu accesibile (garantii mari); - Rata ridicata a dobanzii la credite; - Reducerea ponderii populatiei active si imbatranirea acesteia;

<p>locale;</p> <p>Cresterea asistentei financiare din partea Uniunii Europene pentru IMM-uri, prin Fondurile Structurale;</p> <ul style="list-style-type: none"> - Diversificarea programelor nationale de sprijin pentru IMM, acordarea de granturi; - Posibilitatea accesarii creditelor cu dobanda subventionata pentru crearea de noi locuri de munca in mediul rural; - Existenta programelor guvernamentale de sustinere a sectorului IMM; - Disponibilitatea de a incheia relatii de parteneriat a autoritatilor locale, cu investitori locali sau straini; 	<ul style="list-style-type: none"> - Scaderea continua a productiei prin scaderea productivitatii muncii;
--	--

EDUCAȚIE ȘI CULTURĂ

PUNCTE TARI	PUNCTE SLABE
<ul style="list-style-type: none"> - In comuna exista 1 grădiniță și 1 școală, unde sunt si clase cu predare in limba germana - Existenta in comună a unui cămin cultural; - Existenta unei biblioteci in comună; - În comuna sunt 2 biserici. 	<p>Populatia scolarizata in invatamantul primar si invatamantul gimnazial in scadere datorita scaderii demografice a populatiei;</p> <ul style="list-style-type: none"> - Insuficienta cuprinderii scolarilor in invatamantul liceal, in comuna nu exista liceu; - Nivelul relativ redus al pregatirii scolare si respectiv profesionale a unui număr mare de locuitori ai comunei.
OPORTUNITĂȚI	AMENINȚĂRI
<ul style="list-style-type: none"> - școala nouă construită și dotată cu mobilier -bază sportivă construită - centru social pentru copiii din comuna (activitati extrascolare) înființat. 	<p>Scaderea gradului de instruire scolara a populatiei tinere;</p> <ul style="list-style-type: none"> - Scaderea natalitatii datorita nesigurantei zilei de maine; - Cresterea negativa a sporului migratoriu;

- căminul cultural reabilitat și dotat; - Muzeul Satesc Dimitrie Gusti	- Accentuarea procesului de imbatranire a populatiei.
---	---

RESURSE UMANE- PIAȚA MUNCII

PUNCTE TARI	PUNCTE SLABE
<ul style="list-style-type: none"> - Populatia activă a comunei Drăguș - Ospitalitatea recunoscuta a locuitorilor; - Rata infractionalitatii extrem de redusa. 	<ul style="list-style-type: none"> - Imbatranirea populatiei (spor natural negativ si migrarea tinerilor spre centre urbane); - Numar relativ mare al pensionarilor si persoanelor inative de peste 50 de ani; - Adaptarea mai lenta a populatiei rurale mature si varstnice la schimbarile si provocarile lumii actuale, in general, si la fenomenul mobilitatii si reconversiei profesionale, in special; - Migrarea persoanelor tinere spre mediul urban si strainatate, mai cu seama a celor cu pregatire profesionala inalta; - Capacitatea financiara relativ scazuta a locuitorilor zonei.
OPORTUNITĂȚI	AMENINȚĂRI
<p>Posibilitatea accesarii unor programe de finantare guvernamentale pentru reconversie profesionala si crearea de noi locuri de munca pentru someri;</p> <ul style="list-style-type: none"> - Fondurile comunitare puse la dispozitie dupa ianuarie 2007 in domeniul social; - Existenta strategiei nationale antisaracie; - Existenta unor exemple de succes ale unor localnici cu initiativa; - Grad redus de ocupare profesionala, deci potential important al fortei de munca locale, la salarii competitive la nivel 	<p>Scaderea numarului persoanelor calificate, prin iesirea acestora din viata activa;</p> <p>Cresterea somajului in randul tinerilor absolventi;</p> <ul style="list-style-type: none"> - Cresterea ponderii muncii la negru, cu efecte negative asupra pietei muncii, economiei locale si asistentei sociale in perspectiva; - Estomparea traditiilor locale, odata cu trecerea timpului.

regional (fata de polii de crestere); - Grad relativ redus de inadaptare sociala a locuitorilor comunei; - Implicarea autoritatilor locale in problemele comunitatii.	
---	--

TURISM

PUNCTE TARI	PUNCTE SLABE
- unități destinate turismului - Pârția de schi „Moțul Drăgușului” - Aventura Parc Dragus Obiective turistice (cetăți, monumente istorice, monumente naturale, parcuri și rezervații, etc.) – Izvorul Părintelui Arsenie Boca -Centru de Informare Turistica Manifestări / evenimente culturale locale: Sărbătoarea buzduganului, Zilele Drăgușului, Ceata de feciori, Nunta Traditionala de Dragus, Sufletul Satului, Scoala de Vara	Resurse financiare insuficiente, investitii autohtone si straine insuficiente; - Pregatire profesionala de slaba calitate in domeniul serviciilor turistice; - Lipsa de preocupare a cetatenilor si autoritatilor locale privind conservarea mediului; - Inexistenta unor forme de promovare a comunei pentru cresterea numarului de turisti pe teritoriul acesteia.
OPORTUNITĂȚI	AMENINȚĂRI
Imbunatatirea conditiilor infrastructurii fizice si de utilitati; - Incurajarea unor noi forme de turism (de agrement, rural, ecologic); - Disponibilitatea unor resurse suplimentare, posibil a fi accesate prin utilizarea programelor de finantare ale Uniunii Europene.	Reactia redusa a mediului local la schimbarile si provocarile zilelor noastre, conducand la scaderea competitivitatii teritoriului comunei, in favoarea altor teritorii, considerate mai interesante de catre turisti si investitorii in turism; - Nepromovarea suficienta a zonei pentru atragerea turistilor; - Migrarea turistica catre alte regiuni.

SĂNĂTATE ȘI ASISTENȚĂ SOCIALĂ

PUNCTE TARI	PUNCTE SLABE
Existenta unui dispensar, a unui	Serviciile acordate sunt afectate de

<p>cabinet stomatologic si a unei farmacii. Ponderea populatiei cu nevoi de asistare este mica;</p> <ul style="list-style-type: none"> - Informare operativa cu privire la formele de ajutor de stat; - Program de finantare guvernamental; 	<p>bugetul insuficient;</p> <ul style="list-style-type: none"> - Fonduri insuficiente destinate asistentei medicale; - Sistemul de ajutor social nu incurajeaza reintegrarea activa; - Populatia activa a migrat in strainatate, copii au ramas cu bunici sau la rude; - Personal insuficient pentru asistenta sociala; - Societatea civila insuficient implicata; - Informare insuficienta cu privire la alte fonduri sociale; - Fonduri insuficiente.
OPORTUNITĂȚI	AMENINȚĂRI
<ul style="list-style-type: none"> - dispensarele umane din comuna sunt reabilite si dotate corespunzator. - Promovarea principiilor naturiste; - Programe complexe de urmarire a starii de sanatate a populatiei; - Programe consistente destinate asistentei sociale reale; - Dezvoltarea economica a localitatii va permite marirea fondurilor destinate asistentei sociale; - Politica sociala sustinuta din partea Uniunii Europene. 	<ul style="list-style-type: none"> - Reactie nefavorabila la sistemul de norme sanitare impuse; - Costurile ridicate pot conduce la renuntarea la dotari; - Pragul de rentabilitate depinde de numarul de persoane active asistate; - Politici de specializare zonala a centrelor de asistenta sanitara.

CONCLUZIA ANALIZEI SWOT

Puncte tari:

- Poziție geografică
- Obiceiuri și tradiții
- Resurse teritoriale importante

Puncte slabe:

- Declin demografic economic si al gradului de ocupare a fortei de munca
- Populație redusă, resurse financiare precare

- Acces limitat la resurse

Oportunitati:

- Programele operationale nationale
- Programele europene comunitare
- Noile instrumente europene - (GAL, ITI, CLLD, Instrumente financiare)

Amenintari:

- Riscuri geopolitice
- Competitia la nivel regional si national pentru resurse financiare (in conditiile declinului local puternic)

MICROSCENARII VARIABLE DE CONTEXT

MICROSCENARII DE CONTEXT	Ipoteza 1	Ipoteza 2	Ipoteza 3
Populația, criza financiară și geopolitica mondială	Statele Unite ale Americii, lider mondial, impun reguli financiare și monetare care conduc la o relaxare de tipul " reglementarea de - reglementării " în contextul urbanizării masive și a unui proces de îmbătrânire a populației mondiale	Leadership Uniunea Europeană care impune modelul economic auto - sustenabil local și solidaritate nord - sud	Incertitudine într-o lume autarhică radicalizată zguduită de seisme financiare grave cu o populație tot mai expusă
Construcția europeană	Politica armonioasă între competitivitate și coeziune - mecanisme de guvernare teritorială, favorizarea sectorului IMM, promovarea economiei sociale și solidarare.	Politica comunitară dominată doar de competitivitate - industrie constructoare de mașini și mari exploatați agricole, măsuri specifice de ocupare a forței de muncă și consolidare a standardelor de muncă în domeniile cheie.	Politica comunitară dominată doar de coeziune - agricultură de subzistență și semisubzistență, marketarea teritoriului și dezvoltarea clusterelor locale.
Mediu, resurse naturale proprii și acces la resurse	Inacțiunea și lipsa de reglementare - agravare a problemelor de degradare a solurilor, distrugerea pădurilor, efect de seră, pierdere a biodiversității.	Scenariul unui tip de adaptare moderată - mondializarea a eșuat existând o puternică tendință de regionalizare	Majoritatea țărilor unite pentru o politică globală de protecție a mediului - o creștere a responsabilității la nivel mondial, guvernarea este fundamentată pe mondializare.
MICROSCENARII	Statele Unite ale Americii, lider mondial și Europa orientată spre coeziune	Leadership Uniunea Europeană – echilibru competitivitate - coeziune	Multipolaritate incertă, politica europeană orientată spre competitivitate

Microscenariul 1 – Statele Unite ale Americii, lider mondial și Europa orientată spre coeziune

Statele Unite ale Americii, lider mondial, impun reguli financiare și monetare care conduc la o relaxare de tipul " reglementarea de - reglementării " în contextul urbanizării masive și a unui proces de îmbătrânire a populației mondiale.

Politica comunitară dominată doar de coeziune - agricultură de subzistență și semisubzistență, marketarea teritoriului și dezvoltarea clusterelor locale.

Scenariul unui tip de adaptare moderată - mondializarea a eșuat existând o puternică tendință de regionalizare.

Microscenariul 2 – Leadership Uniunea Eorpeană – echilibru competitivitate-coeziune

Leadership Uniunea Europeană care impune modelul economic auto - sustenabil local și solidaritate nord – sud.

Politica armonioasă între competitivitate și coeziune - mecanisme de guvernanză teritorială, favorizarea sectorului IMM, promovarea economiei sociale și solidarare.

Majoritatea țărilor unite pentru o politică globală de protecție a mediului - o creștere a responsabilității la nivel mondial, guvernanză este fundamentată pe mondializare.

Microscenariul 3 - Multipolaritate incertă, politica europeană orientată spre competitivitate

Incertitudine într-o lume autarhică radicalizată zguduită de seisme financiare grave cu o populație tot mai expusă.

Politica comunitară dominată doar de competitivitate - industrie constructoare de mașini și mari exploatații agricole, măsuri specifice de ocupare a forței de muncă și consolidare a standardelor de muncă în domeniile cheie.

Inacțiunea și lipsa de reglementare - agravare a problemelor de degradare a solurilor, distrugerea pădurilor, efect de seră, pierdere a biodiversității.

SCENARII

SCENARIUL 1 – S.U.A. lider mondial, Drăguș – Centru industrial

Statele Unite ale Americii, lider mondial, impun reguli financiare și monetare care conduc la o relaxare de tipul " reglementarea de - reglementării " în contextul urbanizării masive și a unui proces de îmbătrânire a populației mondiale.

Politica comunitară dominată doar de coeziune - agricultură de subzistență și semisubzistență, marketarea teritoriului și dezvoltarea clusterelor locale.

Scenariul unui tip de adaptare moderată - mondializarea a eșuat existând o puternică tendință de regionalizare.

Creșterea tendinței de industrializare a comunei Drăguș.

Status quo al competiției între colectivitățile locale.

Usoara scadere demografică, și o relativă îmbătrânire a populației. (Activitatea industrială atrage forță de muncă dar nu creează un cadru de viață atractiv).

Nivel de prestare/venituri din domeniul privat aplicat serviciilor publice. Plafonare a veniturilor bugetare.

Continuarea tendinței în domeniul politicii funciare și de amenajare a TERITORIULUI de cvasi-dereglementare. (Cadrul de cvasi dereglementare atrag activități industriale).

SCENARIUL 2 – Leadership U.E., Drăguș – Centru agro - turistic

Leadership Uniunea Europeană care impune modelul economic auto - sustenabil local și solidaritate nord – sud.

Politica armonioasă între competitivitate și coeziune - mecanisme de guvernare teritorială, favorizarea sectorului IMM, promovarea economiei sociale și solidaritate.

Majoritatea țărilor unite pentru o politică globală de protecție a mediului - o creștere a responsabilității la nivel mondial, guvernarea este fundamentată pe mondializare.

Menținerea statutului de centru agroindustrial și consolidarea acestui statut. Ponderi echilibrate între sectorul agricol și cel industrial.

Reierarhizarea și recentralizarea financiară în cadrul unei construcții teritoriale.

Creșterea atractivității care va influența un sold migrator considerabil pozitiv.

Un nou model pentru serviciul public: recunoașterea unor noi nevoi necesitând un management public. Creșterea veniturilor bugetare.

Reglementare în spiritul cooperării concertate între utilizatori.

SCENARIUL 3 – Multipolaritate incertă, Drăguș – Centru agrar

Incertitudine într-o lume autarhică radicalizată zguduită de seisme financiare grave cu o populație tot mai expusă.

Politica comunitară dominată doar de competitivitate - industrie constructoare de mașini și mari exploatații agricole, măsuri specifice de ocupare a forței de muncă și consolidare a standardelor de muncă în domeniile cheie.

Inacțiunea și lipsa de reglementare - agravare a problemelor de degradare a solurilor, distrugerea pădurilor, efect de seră, pierdere a biodiversității.

Creșterea ponderii sectorului agrar în detrimentul sectorului turistic.

Societatea civilă, organizată sau nu instituțional, se impune, policentrism funcțional.

Tendințele demografice actuale de la nivel macro influențează demografia locală ca urmare a unei politici reactive fără măsuri proactive în domeniu.

O abordare reactivă în domeniul cheltuielilor bugetare pentru serviciile publice. Dinamică fluctuantă a veniturilor bugetare.

Societatea civilă, organizată sau nu instituțional, se impune, policentrism funcțional.

Voința actorilor publici de control strict al pieței, fără dialog și concertare generând conflicte și fiind puțin eficientă. (Uniunea Europeană impune reguli stricte pentru menținerea destinației terenurilor, în special cele agricole).

MISIUNE. VIZIUNE. OBIECTIVE

Misiune

Comuna Drăguș asigură reziliența și coeziunea teritorială, promovând valorile europene, în centrul cărora se află durabilitatea, economia locală, protecția valorilor identitare drăgușene, spiritul civic și cetățenesc.

Viziune

Drăguș 2030 - centru de atractivitate turistică, cu o opțiune economică locală echilibrată, bazată pe valorificarea și transformarea resurselor locale într-un complex agro-turistic modern și inovativ, teritoriu de coeziune și echilibru între un mic centru turistic dinamic și eco - durabil și ruralitatea sa, păstrător și promotor al tradițiilor drăgușene.

Valori

Promovarea specificității: valorificarea resurselor locale

Flexibilitate: capacitatea de a răspunde rapid la semnale

Eficiență: utilizarea optimă a resurselor în vederea atingerii impactului maxim

Răspundere publică: în centrul acțiunii stă interesul public

Solidaritate: coeziune socială și comunitate de interese și obiective

Dezvoltare durabilă: asigurarea unui echilibru între aspectele socio-economice și cele ale cadrului natural

Echitate: distribuire unitară a oportunităților și asumarea unor obligații reciproce

Tradiție: spațiul identitar ca sursă de bogăție

Pasiune: entuziasm pentru succes, pentru tradiții și pentru cetățeni

Inovare: reinnoire în toate domeniile, de la produse la procese

Excelență: rezultate calitative maxime

Respect: acțiune cu integritate și respect pentru comunitate

Ținte

Țintele au fost definite ca rezultate finale ce vor fi atinse în urma perioadei de planificare propuse, cu scopul de a îndeplini obiectivele. Urmărind cel mai direct mod și cele mai eficiente mijloace de atingere a obiectivelor, au fost formulate următoarele ținte:

- Comuna Drăguș - tărâmul atractivității teritoriale și al solidarității contractuale echitabile
- Reziliență prin economie locală funcțională

OBIECTIVE

Obiectiv general

În 2030 comuna Drăguș va avea un nivel de trai ridicat și un cadru teritorial atractiv, care să îl impună ca pol de atractivitate agro-turistică.

Obiective tematice

OT1 – Creșterea rezilienței locale prin restructurarea și relansarea economiei locale

Priorități în cadrul OT1:

P1.1 – Crearea unui fond funciar pentru spațiu de dezvoltare strategică prin implementarea unui sistem cadastral unitar și obligatoriu de evidență tehnică, economică și juridică și promovarea unei politici active în domeniu

P1.2 – Creșterea gradului de valorificare și valorizare a resurselor locale prin crearea de filiere de excelență în sectorul agro-alimentar

P1.3 – Creșterea productivității muncii prin crearea unui mediu economic atractiv și inovativ

P1.4 – Creșterea calității serviciilor publice oferite mediului privat și a accesibilității în zonă prin dezvoltarea și modernizarea infrastructurii de bază și a celei specifice

P1.5 – Dezvoltarea flexibilității și adaptabilității pieței de muncă prin facilitarea inserției și crearea de parteneriate active pentru corelarea ofertei educaționale cu cerințele pieței

P1.6 – Crearea unei infrastructuri suport și a mecanismelor de sprijin pentru mediul de afaceri local

OT2 – Construcția unui cadru de viață atractiv prin valorizarea și promovarea oportunităților locale

Priorități în cadrul OT2:

P2.1 – Reducerea disparităților zonale locale prin creșterea calității serviciilor publice oferite cetățenilor

P2.2 – Creșterea calității în educație și formare prin inovare și performanță

P2.3 – Crearea unui sector cultural atractiv, a unui calendar de animare teritorială și promovarea identității locale

P2.4 – Modernizarea și dezvoltarea echipării edilitare a teritoriului

P2.5 – Crearea, dezvoltarea și promovarea infrastructurii de agrement

P2.6 – Coeziune socială prin crearea unei identități comune și a unor alterative economice bazate pe solidaritate, care să conducă la reducerea populației expuse riscului sărăciei sau excluziunii sociale

Strategia de dezvoltare trebuie transformată, din document, în politică publică activă de amenajare și dezvoltare teritorială, ceea ce face necesară crearea unei arhitecturi instituționale și instituirea unor mecanisme cu rol în promovare, monitorizarea implementării Pactului Teritorial creat, inițierea de ajustări atunci când situația o impune, emiterea și

adoptarea de politici de concertare și coerentă strategică și, nu în ultimul rând, sprijinirea antreprenoriatului local.

Misiunea, viziunea, valorile și obiectivele conduc la o abordare concertată. Pentru atingerea viziunii, vom promova crearea unui teritoriu de proiect economico-funcțional.

AXE. INTERVENȚII

Strategia urmărește prin viziunea sa o poziționare în competiția dintre teritorii. Atingerea viziunii se realizează prin acțiunile propuse de strategie care devine un instrument de comunicare în scopul obținerii poziției. Poziția conduce demersul către o strategie de marketing pe nou structurata piață a teritoriilor. Fiind vorba de o piață, trebuie să ținem cont de elementele ce o definesc: existența unei cereri și oferte ca răspuns.

Fiecare teritoriu este definit de :

- Caracteristici personale: memorie și identitate
- Caracteristici relaționale: economice, culturale, etnice
- Un proiect: în special începând cu 2014 - 2020 UE vorbește de teritorii ca “teritorii de proiect” (foștii poli, zonele metropolitane, PIDU, la care se adăugă adevăratele teritorii de proiect GAL, ITI și CLLD)

Construcția teritoriului, realizarea viziunii și deci poziționarea se realizează plecând de la caracteristici personale, prin modelarea caracteristicilor relaționale în scopul structurării unui proiect care la rândul său se poate constitui într-o redefinire identitară declanșatoare (reluarea ciclului). În concluzie, cele trei elemente esențiale ale acțiunii strategice sunt:

- IDENTITATE: de definit, de promovat, de valorizat, de apărat, de redefinit (în sensul unei evoluții)
- ACTORI: de pus în dialog, de mobilizat, de pus în parteneriat, de valorizat, de ATRAS
- PROIECTE: de structurat, de poziționat, de manageriat, de promovat, de atras.

În acest fel comuna ca teritoriu devine prin produsele sale (produsele locale) un ansamblu omogen, coerent și atractiv, adică un teritoriu - produs.

Una dintre problemele cu care s-a confruntat în secolul al XX-lea și se confruntă și în prezent planificarea regională este creșterea necontrolată a orașelor mari (metropolizarea) și combaterea problemelor ce decurg din concentrarea excesivă a activităților economice și populației în marile centre urbane. Prin sprijinirea și consolidarea metropolelor, preluând o serie de funcții ale acestora, comunitățile mici par a îndeplini un rol important în deconcentrarea activităților economice și a populației din marile orașe, constituind în același timp un element vital al oricărui sistem urban.

Conceptele de dezvoltare locală și zonale provin din cel de dezvoltare economică, luând în considerare aspectele locale și zonale ale acestei dezvoltări.

După unii autori, dezvoltarea zonală „presupune utilizarea resurselor (în primul rând a celor locale, dar și a celor atrase din mediul național și internațional) pentru creșterea competitivității generale a teritoriului, creșterea gradului de adaptabilitate a componentelor de producție și funcționale la necesitățile de ajustare structurală (pentru satisfacerea nevoilor locale) și, în ultimă instanță, din perspectivă macroeconomică, pentru reducerea decalajelor între diferitele componente din structura spațiului economic național” (Jula D., 2002).

Dezvoltarea comunităților mici poate influența atragerea populației rurale din zona rurală înconjurătoare prin oferirea de locuri de muncă în activități non-agricole, având în acest fel un rol important de reducere a presiunii migrației asupra orașelor mai mari. Prin

influențele teritoriale pe care le au, comunitățile mici pot asigura o dezvoltare proporțională a sistemului de așezări, aducând în același timp beneficii și în ce privește limitarea migrațiilor definitive. Strategiile de echilibrare a sistemelor urbane naționale urmăresc cu prioritate reglarea procesului inter - relaționat dintre urbanizare și migrație.

Așa cum se afirmă în articolul 26 al Agendei Teritoriale 2020 – Spre o Europă Inteligentă, Durabilă și Favorabilă Incluziunii, compusă din regiuni diverse – “urmărim o dezvoltare policentrică la nivel macro - regional, transnațional și, de asemenea, la nivel național și regional în cazurile relevante. Acolo unde este posibil, este important să se evite polarizarea între capitale, zonele metropolitane și orașele de dimensiuni medii la scară națională. Orașele mici și medii pot juca un rol crucial la nivel regional. Eforturile de politică ar trebui să contribuie la reducerea polarizării teritoriale puternice a performanței economice, evitând marile disparități regionale de pe teritoriul european, prin abordarea blocajelor din calea creșterii, în conformitate cu Strategia Europa 2020.”

Așa cum se afirmă în articolul 29 al Agendei Teritoriale 2020 – Spre o Europă Inteligentă, Durabilă și Favorabilă Incluziunii, compusă din regiuni diverse: “Recunoaștem legăturile diverse pe care teritoriile urbane și rurale din întreaga Europă le pot avea unele cu altele, de la regiuni periurbane la regiuni rurale periferice. Interdependența dintre zonele urbane și cele rurale ar trebui recunoscută printr-o guvernare integrată și o planificare bazată pe un amplu parteneriat. Salutăm strategiile bazate pe un anumit teritoriu, dezvoltate la nivel local pentru a aborda condițiile locale. În zonele rurale, orașele mici și mijlocii joacă un rol crucial; prin urmare este important să se îmbunătățească accesibilitatea centrelor urbane din teritoriile rurale aferente, pentru a asigura disponibilitatea necesară a oportunităților de angajare și a serviciilor de interes general. Regiunile urbane ar trebui să fie conștiente de faptul că sunt responsabile pentru dezvoltarea împrejurimilor lor mai largi.”

Strategia de Dezvoltare Teritorială a României relevă următoarele cu privire la dezvoltarea locală prin parteneriat urban – rural: *„Teritoriul României este în principal caracterizat de disparități, atât la nivel regional datorită profilului economic, demografic, al gradului de urbanizare, a relațiilor și parteneriatelor externe, cât și la nivelul unităților administrativ teritoriale, disparități care se agravează treptat, fiind stimulate de criza economică și de concentrarea dezvoltării doar în principalele orașe.*

Relația urban-rural este slab materializată în teritoriu, majoritatea relațiilor de colaborare între orașe și comune fiind bazate pe relații de dependență ale mediului rural față de serviciile și infrastructura mediului orașelor și municipiilor. Puternicele relații de dependență a comunelor față de orașe, care în unele cazuri devin nesustenabile și suprasolicite mediul urban scăzându-i calitatea și atractivitatea, sunt agravate de existența unor diferențe majore între calitatea produselor și a factorilor ce determină nivelul de trai pe care cele două medii le oferă.

Dezvoltarea localităților rurale și a orașelor mici și medii se face punctual, cu impact teritorial restrâns, luând în considerare foarte puțin necesitatea integrării într-o strategie teritorială complexă pentru a atinge obiectivele Uniunii Europene legate de dezvoltare durabilă și coeziune teritorială. Relațiile din cadrul rețelei de localități sunt bazate pe conexiuni fizice (infrastructură de transport) între localități, conexiunile economice, culturale, informaționale fiind foarte slabe.

Parteneriatul rural-urban este un instrument aproape neutilizat în vederea dezvoltării integrate, echilibrate a teritoriului, a reducerii disparităților dintre regiuni, dintre mediul urban și cel rural și a creării unui teritoriu coeziv.”

Teritoriile nu mai sunt autarhice, oricât de pline de resurse ar fi acestea. Ele depind tot mai mult de evoluțiile naționale și internaționale, de elemente dinamice interne, de implicarea actorilor interesați și de relațiile externe. Pentru a se dezvolta, ele se promovează pe plan extern, atât în calitate de entități omogene, cât și ca mozaic de oferte individuale. În economiile și societățile moderne, marketingul teritorial este din ce în ce mai important, având în vedere globalizarea, legăturile tot mai strânse dintre teritorii, creșterea activităților turistice precum și nevoile economice tot mai complexe.

O atenție specială trebuie acordată resurselor teritoriului. Tendința este de a se sublinia unele aspecte, în multe cazuri prin valorificarea bunurilor principale (legate de turism, în unele cazuri, legate de industrie, în altele). O strategie complexă de marketing teritorial ține cont de toate oportunitățile de dezvoltare, valorificându-le pe piețe diferite. De exemplu, resursele naturale pot fi exploatate industrial, comercial sau într-un context de recreere, precum și socio-cultural. Tradițiile locale pot fi valorificate atât într-un context turistic, cât și într-unul socio-cultural. Proprietățile de patrimoniu pot fi considerate ca elemente de atragere a investițiilor atât pentru societăți comerciale cât și pentru organizații non-profit, ținându-se cont nu doar de utilizarea comercială, cât și de cea socio-culturală.

Brandingul de loc ajută țările / orașele / regiunile să se promoveze de la situația în care sunt doar niște furnizori de mărfuri fără un brand bine definit la aceea de deținători de brand și destinații cu brand în favoarea lor (Anholt, 2002). Un avantaj al brandului de loc poate veni în principal de la bunurile economice, politice sau culturale. Edificarea unui strategii locale pe baza unui brand puternic poate duce la dezvoltarea unor relații profitabile și a unei dezvoltări de lungă durată. O economie puternică este reflectată în valoarea brandului locului, astfel încât o regiune cu o reputație pozitivă poate comunica mai ușor și poate atrage respectul și atenția investitorilor, turiștilor și a altor clienți potențiali, în detrimentul regiunilor care au un brand slab sau negativ.

AXA 1. AGRICULTURĂ ȘI INFRASTRUCTURĂ RURALĂ

Agricultura a reprezentat activitatea principală tradițională a localității și continuă să fie principala ramură a economiei locale.

Deși sectorul agricol reprezintă rezultatul unei moșteniri culturale și identitare indisolubil legată de echilibrul social al teritoriului, iar din punct de vedere economic reprezintă un sector major, atât în ceea ce privește cifra de afaceri locală, cât și valoarea activelor, infrastructura de bază (specifică și suport) este subdezvoltată sau total învechită și distrusă. Sectorul agricol are o caracteristică transversală în economia teritoriului dată de funcțiunea de producție de elemente ce reprezintă fie produse finale, fie materii prime supuse transformării și valorizării prin industria agro – alimentară.

Contextul agricol european și mondial plasează agricultura într-o piață economică din ce în ce mai concurențială, atât între statele europene, cât și, în special, între Europa și restul lumii. Această nouă situație impune o ameliorare a reușitei economice a exploatațiilor agricole prin intervenții care să o susțină. De asemenea, sectorul își poate aduce aportul la gradul de ocupare a forței de muncă și la atractivitatea locală teritorială, în cazul în care este ameliorată valoarea adăugată a produselor exploatațiilor agricole.

Politica Agricolă Comună inspirată de experiența Franței, care reprezintă modelul de dezvoltare a agriculturii în Uniunea Europeană, susține atât extinderea și modernizarea infrastructurii agricole, cât și abordări inovatoare în spiritul menținerii unei specificități locale a teritoriilor agricole. Sunt susținute, de asemenea, și abordările tradiționale în special în cadrul finanțării micilor ferme (cele de subzistență) și a instalării tinerilor fermieri în zonele rurale (migrarea în sensul urban – rural).

INTERVENȚIA 1.1. CENTRU AGRO-LOGISTIC ZONAL

- Valorificarea materiei prime agricole locale în cadrul unui sistem de comercializare care să crească valoarea adăugată a produselor locale – colectare, depozitare și desfacere
- Distribuția directă a produselor agricole prin intermediul unei piețe de gros

INTERVENȚIA 1.2 INFRASTRUCTURĂ STRATEGICĂ

INTERVENȚIA 1.3 CREAREA BURSEI/PIEȚEI ZONALE DE PRODUSE AGRO-ALIMENTARE

- Crearea unei bursei locale agricole online
- Crearea unei rețele de distribuție în circuit scurt a produselor agricole către piețele urbane (ex. Făgăraș, Brașov) – comandă online – desfacere săptămânală în piețe proprii din cartierele urbane

INTERVENȚIA 1.4 SPRIJIN/PROMOVARE PENTRU AGRICULTURA TRADIȚIONALĂ (MICI PRODUCĂTORI) ȘI A STRUCTURILOR ASOCIATIVE

INTERVENȚIA 1.5 INFRASTRUCTURĂ PENTRU AGRICULTURĂ ȘI ZONA RURALĂ

- Crearea unei rețele de drumuri agricole, de exploatare și forestiere, inclusiv drumuri către micile ferme
- Reabilitare și modernizare infrastructură rutieră în zonele rurale
- Extindere rețele de utilități în zonele rurale
- Crearea unei infrastructuri specifice pentru reducerea riscurilor de inundații
- Construirea sistemelor de irigații

INTERVENȚIA 1.6 SUSȚINEREA DIVERSIFICĂRII

→ Diversificarea activităților agricole prin valorificarea fondurilor piscicol și forestier

INTERVENȚIA 1.7 CLUSTER AGRO-ALIMENTAR

AXA 2. INDUSTRIE ȘI INFRASTRUCTURĂ EDILITARĂ

În Europa, mai multe țări (Danemarca, Suedia, Olanda, Finlanda etc.) au început cu reducerea numărului de localități pentru a le da responsabilități sporite, în special în domeniul acțiunii dezvoltării locale. Marea Britanie a votat în 2011 un Localism Act, atribuind puteri crescute primarilor și principalelor aglomerații, iar Franța a acordat în 2013 un statut particular metropolelor și aglomerațiilor. De altfel, Strategia Franța 2040 vizează redesenarea țării pe principiul aglomerațiilor și bazinelor de muncă. Conceptul urmărește crearea economiilor locale funcționale (principalul criteriu - asigurarea produselor agroalimentare la nivel local). În Statele Unite ale Americii tema revenirii orașelor ca principali actori ai dezvoltării economice a devenit subiectul celor mai importanți economiști și esești: Bruce Katz “The Metropolitan Revolution”, Benjamin Barber “If Mayors Ruled the World”, Edward Glaeser “Triumph of the City”. Aceștia se alătură curentelor mai vechi, în special din Franța, Jean Haentjens “Orașele în ajutorul statului - Les Villes au Secours de l’Etat”, Raphael Souchier “Made in Local”, dar și românul Ovidiu Hurduzeu “Economia libertății” și “A treia forță” (acesta trăiește în Canada).

În Europa, practic, se reface modelul orașelor - stat europene care au funcționat în sec. XII - XVI și, anterior, în Grecia Antică.

Începând cu anul 2000, cele mai importante companii multinaționale ale planetei precum Siemens, IBM, CISCO, Schneider Electric, General Motors, au început să se intereseze de orașe și să acorde o atenție deosebită ingineriei urbane. În 2008, IBM a identificat orașele ca fiind “sinteza integralității problemelor umanității”. În 2010, General Motors declara inversând cuvintele lui Georges Pompidou “automobilul a modelat orașul timp de un secol, de acum va fi invers”. În același an 2010, a devenit o realitate faptul că populația urbană a depășit nivelul de 50% din totalul populației mondiale și că se îndreaptă în mod accelerat către 70%.

Acesta este contextul, în cadrul căruia palierele economic, social, ecologic și geopolitic conduc la definirea următoarelor realități care devin provocări:

- Economia mondializată și terțIALIZATĂ are în mod spontan tendința să se polarizeze în orașe
- Competiția economică se joacă între regiuni urbane pe criterii din domeniul politicilor locale: accesibilitate, creativitate, atractivitate rezidențială și costurile urbane

- Orașele se află în prima linie în gestionarea fracturilor sociale provocate de mondializare
- Conduita orașelor în tranziția energetică devine esențială
- Urbanizarea a 3 mld de oameni în plus până în 2050 va pune probleme sociale, sanitare și geopolitice considerabile
- Marjele de manevră ale statelor au fost drastic reduse de crizele economice și financiare, pârgghiile aflate la dispoziția puterilor locale au crescut puternic, cel puțin în unele țări din Europa.

Noua formulă impusă în special la nivel european este să regândim economia la nivelul teritoriului, ca o economie localizată și non - delocalizabilă. Aceasta înseamnă că organizarea urbană și teritorială trebuie considerată ca o variabilă majoră a competitivității țărilor și nu ca o variabilă de ajustare. Acest lucru a căpătat o importanță și mai mare după ultima poziție exprimată plină de curaj de către Olivier Blanchard, economist șef al FMI, care recunoaște că “modelele macroeconomice ale FMI au subestimat efectele negative ale politicilor de austeritate și într-un mod mai general macroeconomia nu poate permite nimic mai mult decât o foarte lentă întoarcere la o creștere durabilă, dar slabă”.

Conceptele de metropolizare, economie rezidențială, costuri urbane, economie localizată, sunt pe punctul să schimbe credințele și noțiunile fundamentale macroeconomice. Noțiunea de economie națională devine din ce în ce mai lipsită de relevanță, ea rămânând cu un atribut simbolic deoarece efectiv nu va mai fi decât un agregat statistic al economiilor regionale și metropolitane care vor trăi fiecare propria viață în legătură cu economia globalizată. “Orașele de toate talie au înțeles deja că nu mai au nimic de așteptat de la nivelul macroeconomic și că singura lor șansă este să își ia în mâini propriul destin.”¹ Drept urmare, politica orașelor vizează întărirea legăturilor cu rețelele mondiale urmărind să beneficieze de tendințele dinamicii de polarizare. Astfel, orașele investesc în:

- poli de competitivitate/clustere pentru dezvoltarea competențelor proprii;
- lucrează pentru creșterea atractivității rezidențiale, creativității și vieții culturale;
- gestionează costurile urbane
- acompaniază diverse forme de economii localizate sau în curs de dezvoltare prin incubatoare (văzut și gestionat în Franța ca un eventual cluster în formare) și acceleratoare

O divizare a rolurilor implicite începe să se instaureze între stat și orașe. Rolul primului se conturează în primul rând în utilizarea pârgghiilor pentru evitarea recesiunilor, în acord și/sau acorduri cu un cadru instituțional supranațional, dublat de rolul de susținere a cererii. Orașele capătă un rol în căutarea mijloacelor de creștere, inventând formule economice inovate prin combinarea deschiderii internaționale, creativității și valorizării atuurilor locale. În concluzie, statele susțin cererea, în timp ce poliile de competitivitate structurați în orașe reinventează oferta economică.

Ideea de regândire a economiei plecând de la teritorii conduce politica locală la întrebări și soluții privind accesibilitatea în general, dar în special legăturile feroviare,

¹ Jean Haentjens, Orașele în ajutorul statului

urbanism, locuire, ecologie, cultură. Aceste teme aveau un loc restrâns în conceptele macroeconomice clasice. Noul concept inversează punctul de vedere care propune crearea în primul rând a bogăției, după care aceasta să fie repartizată teritoriilor de nivelul central. Din acest motiv, o nouă provocare devine

MODUL ÎN CARE TERITORIILE ȘI ORAȘELE SE ORGANIZEAZĂ ȘI SE CONECTEAZĂ DETERMINĂ CAPACITATEA UNEI NAȚIUNI DE A CREA BOGĂȚIE

Acest nou tip de politică a condus la refondarea legăturilor locale: 60% dintre francezi au încredere în primarul lor și numai 20% în partidele politice naționale. Dar astăzi pe primul loc pentru administrarea politică a schimbării în orașe sunt S.U.A. Aici administrarea orașelor funcționează pe principiul managementului colaborativ și lateral. După criza din 2008 orașele americane și-au luat hotărât destinul în mâini, demonstrând reactivitatea lor. Spre exemplu în New York, oraș care a suferit puternic de criza financiară, nu a trebuit decât un an municipalității pentru a-și defini împreună cu principalii parteneri o nouă strategie economică fondată pe tehnologia aplicată (*applied science*) și economie verde. Apoi, în mai puțin de doi ani au creat în parteneriat cu universitățile bine clasate mondial (Cornwell, Columbia și Technion) trei noi campusuri dedicate *applied science*. Din acestea, unul este specializat pe științele urbane.

Un alt model îl reprezintă și în acest domeniu ținutul Saint-Flour, în care politica de dezvoltare economică realizată printr-o axă denumită *Economie strategică* își propune ca intervenții prioritare: coordonarea repartizării armonioase a zonelor de activități industriale care să includă și crearea infrastructurii necesare, organizarea unui mediu propice spiritului antreprenorial și sprijin pentru valorificarea resurselor teritoriului și menținerea sau relansarea întreprinderilor locale (în special activitățile tradiționale și artizanale), relansarea unei filiere de prelucrare a lemnului (resursă importantă a teritoriului în declin, ajunsă practic la dispariție), crearea unui pol de competitivitate pentru activitatea agro-alimentară.

Sistemul poliilor de competitivitate este un sistem creat în Franța de către DATAR (Delegation a l'Amenagement du Territoire et Atractivite Regionale). Adaptând modelul clusterului american, Franța și-a redefinit politica industrială în 2004 și a definit poliile de competitivitate prin Legea Finanțelor în 2005: regruparea într-un teritoriu de întreprinderi, instituții de învățământ superior și organisme de cercetare publice sau private care au vocația să lucreze în sinergie pentru a realiza proiecte de dezvoltare economică inovatoare. Modelul a fost preluat în această formă de Uniunea Europeană și în perioada 2007 - 2013 a fost finanțat și în România prin POS CCE - Axa 1.3.1 - titulatura modelului francez.

În iulie 2014 în Franța existau 71 de poli de competitivitate recunoscuți. Ei au apărut în urma selecției succesive.

Noțiunea de pol de competitivitate finanțată de programele POR, POC, alte programe de finanțare se susține și susține noțiunea largă de sistem productiv local sau sistem local de producție caracterizat de trei noțiuni dinamice interne:

- Zone spațiale bine delimitate, care pot fi naturale, politice, culturale, sociale
- În interiorul acestora activitatea privește una sau mai multe industrii conexe

→ Activitatea economică trebuie să nu depindă semnificativ de nivelul circumstanțelor externe (materii prime, activitate economică etc).

Mecanismele distinctive pentru crearea unui sistem productiv local care poate structura un pol sunt:

→ Un capital uman netransferabil în domeniul CD (deosebit de important pentru crearea start-up - urilor)

→ Capital uman non transferabil în producție (esențialmente identificabil în sistemele productive locale artizanale)

→ Externalități în domeniul cunoașterii (privesc capacitatea firmelor de a întreține relații de parteneriat)

→ Dependența mutuală și sinergii între întreprinderi

→ Sprijin pentru acumularea locală de capital

→ O opinie publică favorabilă.

Relevante pentru opțiunile exprimate în cadrul prezentului demers este zona de sud-est a Franței o zonă rurală cu un sector agro - alimentar inovator și puternic.



Terralia, Pol de competitivitate în domeniul agroalimentar din sud-est-ul Franței a fost creat în 2005 și reprezintă o rețea de inovare și creștere economică. Polul animă un ecosistem de parteneriate între întreprinderi, centre de cercetare și organisme de formare în scopul favorizării creșterii economice și creării de noi locuri de muncă.

Strategia polului este construită pe trei piloni:

- o poziționare pe trei filiere pentru dezvoltarea unor sinergii în domenii inovative comune filierelor alese: cereale și produse cerealiere, viticultură și vin precum și fructe și legume proaspete și transformate;
- o mobilizare de întreprinderi tehnologice ca vectori de inovare (agri și agro furnizori, echipamente și mecanizare, etc.)
- o logică de filieră integrată de lanț de transformare de la semințe la farfurie: semințe și plante, producție agricolă, industrie agro - alimentară de transformare primară și transformare secundară, distribuție.

O clasificarea în ordinea priorității acțiunilor este realizată pe trei Domenii de Acțiuni Strategice majore în cadrul cărora sunt dezvoltate direcții de inovare prioritare:

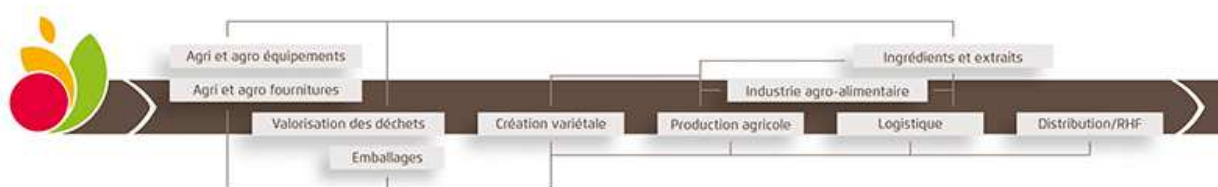
- Sisteme de cultivare inovatoare
 - Selecționarea varietăților care răspund provocărilor agriculturii viitorului
 - Ameliorarea performanțelor sistemelor de cultivare în sere
- Eco-procedee agricole și agro - alimentare
 - Integrarea noilor tehnologii TIC pentru ameliorarea performanței proceselor
 - Dezvoltarea unor noi procedee de transformare și conservare
 - Inovarea în domeniul conceperii unor eco - ambalaje inovatoare

- Valorificarea deșeurilor organice
- Alimentație, sănătate și calitatea produselor de origine vegetală
 - Optimizarea și valorificarea proprietăților nutriționale
 - Garantarea securității alimentelor
 - Diversificarea ofertei și accesibilitate pentru a răspunde așteptărilor



Polul are 250 de membri însemnând circa 100000 de locuri de muncă. Dintre membrii circa 75% sunt întreprinderi, marea majoritatea micro - întreprinderi și întreprinderi mici și mijlocii (IMM).

Une approche filière de l'amont à l'aval



Activitatea polului include colaborarea și cooperarea cu peste 4500 de cercetători : instituții publice, laboratoare de cercetare universitare și stațiuni experimentale în domeniul agriculturii.

De asemenea există colaborări cu actori din domeniul formării: universităţii, institute tehnice de învăţământ superior, licee tehnice agricole şi actori din domeniul formării continue.

DATE LIMITE D'INSCRIPTION
22 MAI 2015

Je m'inscris sur innovafood.fr

- Je remplis mon formulaire d'inscription en ligne avant le **22 mai 2015**
- > Je peux compléter mon dossier jusqu'au **31 mai 2015**

Je reçois une validation de mon inscription par le comité d'organisation le **31 mai 2015**

12 juin 2015 : un Jury Technique composé d'experts des filières alimentaires françaises sélectionne les finalistes

4. 3 juillet 2015 : le Jury National, composé des représentants nationaux d'entreprises et organismes des filières désigne le palmarès 2015

Inclus pour toute inscription

Inscription en ligne :
www.innovafood.fr
Tél. : + 33 (0)6 28 33 01 53
Mail : contact@innovafood.fr

innovafood
By **terralia**

Nouveauté 2015

DATE LIMITE D'INSCRIPTION

Le concours national dédié à l'innovation des filières alimentaires

Un nouveau produit Fruits & Légumes, Céréales, Vin et dérivés ?
Un concept alimentaire innovant ?
Avec Innovafood, gagnez de la visibilité pour votre innovation

www.innovafood.fr

ardèche LE CONSEIL GÉNÉRAL
PRIDES
Rhône-Alpes
ahôneAlpes
CONSEIL GÉNÉRAL
D.A.O. M.R.
Département VAUCLUSE
Grand Avignon
AEM
terralia
tropic
BIO SUD
nuits et mes foies
fidi

INTERVENȚIA 2.1 INFRASTRUCTURA DE BAZĂ ȘI DE SPRIJIN

- Modernizare și extindere infrastructură rutieră și edilitară – zona turistică
- Reabilitare infrastructură rutieră și edilitară – zona centrală
- Creare infrastructură suport pentru sectorul economic: centru de sprijin în domeniul oportunităților de finanțare, centru de formare și reconversie profesională

INTERVENȚIA 2.2 SPRIJIN PENTRU RELANSARE PROFESII ARTIZANALE TRADIȚIONALE

INTERVENȚIA 2.3 PARTENERIAT PENTRU CREAREA ȘI EXPLOATAREA UNEI INFRASTRUCTURI DE AGREMENT

INTERVENȚIA 2.4 CLUSTER AGRO-ALIMENTAR

AXA 3. COEZIUNE SOCIALĂ ȘI SOLIDARITATE

Colectivitățile se găsesc de mult timp în prima linie pentru a face față dezindustrializării, pauperizării sau primirii unor populații fragilizate.

Problema de fond rămâne prăpastia care se adâncește între punctele de pe glob conectate la economia mondială și cele care nu sunt conectate fiind definite de economiștii anglo-saxoni ca zone înalte și zone joase. Zonele înalte concentrează bogăție și competențe, dar inconvenientul indus de polarizare îl reprezintă prețul imobiliar ridicat. Zonele joase găzduiesc populațiile cel mai prost plătite și cele mai slab calificate sau mai nou având calificări care nu mai corespund cererii de pe piața muncii restructurate.

Una din pârgurile capabile să contracareze fenomenul de centrifugare socială este dezvoltarea activităților localizate sau non - delocalizabile, dând o șansă tuturor teritoriilor și oferind locuri de muncă accesibile persoanelor de toate calificările. Noțiunea de economie localizată sau non - delocalizabilă a devenit în ultimii ani centru de focalizare al intervențiilor în dezvoltarea teritorială. Aceste acțiuni au un spectru larg de activități, de la turism urban la agricultura de proximitate și reinsertie și incluzând producția localizată de energie și/sau economia socială și solidară. Acest spectru de activități este abordat prin concepte inovatoare de tip economie circulară, economie colaborativă și economie de proximitate. În prezent acest tip de economie reprezintă deja în Franța peste 20% din PIB, reprezentând sectorul cu cel mai mare ritm de creștere.

Un important motor al acestui sistem de economii îl reprezintă ceea ce se cheamă economie locală para-publică. Cele mai uzuale forme sunt locuințele sociale, transportul urban și în general toate serviciile facturate (cultură, sport, imobiliar, formare) de întreprinderi semi-publice, care depind de colectivități. În ultimul timp, însă, cele mai importante reprezintă crearea piețelor în domeniul eficienței energetice și producției de energie regenerabilă, în care cele două modele sunt Danemarca și Regiunea Milano. În Danemarca colectivitățile locale au creat întreprinderi de producție de energie regenerabilă, în care prin lege au acordat 20% din participare populației locale. Ținta acestor companii este independența energetică a fiecărei localități, dublată de o producție excedentară care să mărească veniturile. În modelul Regiunii Milano, au fost realizate proiecte de eficiență energetică a clădirilor colective din cartierele mărginașe defavorizate, creându-se o piață pentru lucrările de acest tip și pentru micii producători de materiale (ex. de tip termopan). Pentru realizarea lucrărilor au fost create incubatoare și acceleratoare de afaceri locale care în parteneriat cu Agențiile de Ocupare a Forței de Muncă locale au calificat/recalificat persoanele aflate în șomaj din zonă. Atribuirea contractelor a fost făcută pe loturi mici, care

să le facă accesibile micilor companii create și neatractive pentru marile companii. Modelul este promovat de Comisia Europeană și B.E.I.

Un alt element important îl reprezintă crearea filierelor agroalimentare localizate și non - delocalizabile, conexe cu turismul cultural și urban. Principalele tipuri de intervenții pot fi grădinile de legume sau pomicultură, inclusiv sere, în zonele limitrofe extravilane, după modele franceze Jardins Familiaux sau Jardins de Cocagne. Ambele vizează ajutor pentru persoanele cu venituri mici, familii tinere cu mulți copii sau, în ceea ce privește Jardins de Cocagne, grădini de reinsertie socială și profesională a persoanelor în dificultate. Ambele sprijină crearea unor mijloace, venituri minime de subzistență persoanelor în nevoie. Se țintește reinsertia prin activitate economică, acompanierea socială și profesională, lupta împotriva excluziunii, promovarea agriculturii biologice pentru o bună protecție a mediului, economia socială, legăturile sociale și spiritul cetățenesc. Acestea au o componentă de rețea și schimb de experiență. Terenurile sunt puse la dispoziție de către primărie, urmărindu-se eventualitatea fie a preluării producției pentru utilizarea în instituții publice, inclusiv cantine sociale, fie sprijin pentru crearea unui alt tip de economie solidară, circuitele scurte de tip francez (circuits courts). Ele reprezintă modul de valorificare cât mai aproape de producător, administrația publică locală creează mărcile locale, spre exemplu Saveurs Paris Ile de France, care reprezintă produse agricole realizate de producători care protejează mediul; sau Ici - produse gătite local.

Legătura cu turismul urban se realizează prin campania de tipul “Consumăm produse locale”. La nivelul Franței acest tip de campanie este susținută de Guvernul Francez sub deviza “Manger local partout en France”. În fapt, această deviză reprezintă unul din punctele esențiale ale Strategiei Franței 2040 în care s-a urmărit decuparea teritoriului în zone de asociații intercomunitare, care își pot produce nevoia de alimente locale. Mărcile locale includ și forme de găzduire și /sau alimentație publică împreună sau separat în forme tradiționale ca formă de activitate de subzistență, dar și de includere a turistului în ambientul local.

INTERVENȚIA 3.1 Continuitate pentru infrastructura de bază (zona rurală)

INTERVENȚIA 3.2 Mobilitate

INTERVENȚIA 3.3 Protejarea spațiilor naturale și biodiversitate

INTERVENȚIA 3.4 Economia socială

INTERVENȚIA 3.5 Parteneriat cu instituții de învățământ superior

INTERVENȚIA 3.6 Locuințe sociale

INTERVENȚIA 3.7 Concept pentru o structură de atragere de noi populații

INTERVENȚIA 3.8 Infrastructura socială

AXA 4. ANIMARE TERITORIALĂ, CULTURĂ ȘI IDENTITATE

Cultura a devenit instrumentul unei strategii, din ce în ce mai explicite, de comunicare. Conceptul european de metropolizare a orașelor (din țări precum Franța, Italia, Austria, Germania, Anglia) pleacă de la politica culturală și se susține pe ea. În special în cadrul Uniunii Europene a cărei politică este centrată pe multiculturalism, Institutelor Culturale naționale reprezintă principalele instrumente de comunicare, intracomunicare. Printre cele mai active Institute Culturale în România sunt: Institutul Cultural Francez, Institutul Cultural Austriac, British, Institutul Goethe, Institutul Cultural Ceh, etc. Primind noi și multiple virtuți, cultura devine un instrument de atragere de capitaluri, de ieșire din criză și de relansare demografică. Indispensabilă pentru teritoriile urbane în ascensiune, cultura este folosită, în mod implicit, în slujba dezvoltării economice a orașelor. În ciuda ultimei crize economice de la sfârșitul anilor 2000, cultură a rămas o valoare sigură pentru investițiile publice, poate singura valoare pentru acestea. Atractivitatea și impactul economic al festivalurilor nu par să fi fost influențate de criză.

În studiul asupra impactului a 19 festivaluri din regiunea Languedoc-Roussillon, Emmanuel Negrier (specialist în politici culturale la Universitatea Montpellier) arată că aceste festivaluri au adus 34,2 milioane de euro din venituri directe și indirecte. 1 euro investit public a generat 7 euro în medie pentru economia locală. Franța avea în anul 2012 peste 400 de festivaluri cu vizibilitate și notorietate relevante. Impactul lor este unul de excepție economică. Spre exemplu, un oraș ca Aurillac își vede populația de 15.000 de locuitori crescând la 350.000 de locuitori în timpul festivalului său internațional de teatru de stradă.

La ora actuală în Franța, cheltuielile publice în domeniul culturii reprezintă aproximativ 14 miliarde de euro. Din această sumă Statul Francez contribuie cu aproximativ 7,5 miliarde euro, iar colectivitățile locale cu aproximativ 6,5 miliarde de euro. Franța primește anual 80 de milioane de turiști, din care mai mult de o treime au un motiv cultural. Una din vocațiile marketingului teritorial este aceea de a reda încredere în viitor și a renaște mândria identitară. Identitatea este fundamental culturală. Ea este cea care te diferențiază în competiția cu alte teritorii.

Creația contemporană sub toate formele ei (festivaluri și spectacole de stradă, arhitectură și amenajare locală) mobilizează creatorii cei mai importanți. Atractivitatea se conjugă din ce în ce mai mult și la prezent nu numai la trecut (patrimoniul) antrenând și orașe al căror patrimoniu nu se ridică la nivelul marilor orașe. Această confruntare, între trecut și prezent, devine o constantă care redă viața memoriei locurilor reactivându-le prin creatorii contemporani și proiectele lor inovatoare.

Orașul cultural este un oraș al evenimentelor. Concurența între orașe nu este doar una economică, ea implică și un anumit nivel al realității de a trăi ridicată la rang de artă în Franța - "Art de vivre". Acest stil de viață local este promovat segmentului clasei creative, pentru care acest element are o importanță deosebită.

Creația contemporană poate fi mobilizată și pe teritoriul localităților de talie modestă. În Franța, în acest domeniu, de fapt talia nu mai contează. Principalele atuuri sunt imaginația și mobilizarea actorilor locali.

Sunt aduse în discuție realizările orașelor medii și mici, ca spre exemplu:

➤ Aurillac



Sursă: www.aurillac.net

Alte exemple de orașe medii și mici cu realizări relevante:

- Calais
- Guingamp
- Vienne (oraș de circa 10.000 de locuitori în apropiere de Lyon - festival de jazz)



Sursă: www.theguardian.com

➤ Avignon (cel mai important festival de teatru din lume).



Sursă: www.avignon-et-provence.com

- Cognac (oraș de circa 12.000 de locuitori - festival de blues)



Încercând să-și obțină o mai bună vizibilitate, orașele sunt într-o concurență din ce în ce mai puternică în materie de atragere a talentelor în dorința de a-și defini domenii de excelență. Cultura, incluzând animarea evenimentială reprezintă principalul pilon la atractivității. Ea produce atât identitate și mândrie locală, cât și vizibilitate exterioară. Din acest motiv, o bună politică în domeniul cultural trebuie să reconcilieze aspectele endogene și exogene ale unui teritoriu.

Capacitatea activității culturale de a atrage “clasa creativă” considerată ca forță motrice a dinamicii economice, a trezit interesul decidenților locali. În Franța, Ministerul Culturii recunoaște că “excepția culturală franceză” nu ar putea să supraviețuiască mondializării decât sprijinindu-se pe colectivitățile locale care au devenit actori de prim rang. Orașele franceze cheltuiesc în valoare absolută aproape echivalentul sumei cheltuite de stat pentru cultură. Statul francez (cel mai implicat stat în politici culturale) alocă pentru cultură 1% din bugetul său. În schimb, orașe precum Geneva, Liverpool, Bruxelles, Luxemburg, Lyon sau Montreal alocă în prezent 10% pentru cultură din buget. În România, Sibiu alocă și în prezent peste 20% din buget, iar rezultatele se vad: Sibiu a fost Capitală Culturală Europeană în anul 2007 și a rămas un reper cultural european.

Mult timp, rolul de prim plan al culturii în mondializare a fost subestimat. Astăzi nimeni nu îl mai contestă, în primul rând pentru că activitățile culturale constituie o piață imensă care, spre exemplu în Europa este de ordinul a 8% din cheltuielile gospodăriilor.

Intervenția strategică în comuna Drăguș vizează global Animare - Cultură - Identitate având drept obiectiv să propună propriul “Art de vivre”, un stil de viață specific care reprezintă identitatea sa.

REÎNVIIND TRECUTUL NE CLĂDIM VIITORUL.

INTERVENȚIA 4.1 Modernizare, dezvoltare infrastructură culturală – cămin cultural, bibliotecă

INTERVENȚIA 4.2 Restaurare monumente

INTERVENȚIA 4.3 Calendar de animare – 1-2 evenimente regionale importante

INTERVENȚIA 4.4 Crearea brand-ului local, teritorial

INTERVENȚIA 4.5 Promovarea/revigorarea produselor locale artisanale

INTERVENȚIA 4.6 Crearea și susținerea identității locale virtuale

INTERVENȚIA 4.7 Infrastructură sportivă

AXA 5. MECANISME DE IMPLEMENTARE ȘI ARHITECTURĂ INSTITUȚIONALĂ

Succesul unei strategii este dat de crearea unor mecanisme care să faciliteze realizarea unui Contract Teritorial și să ajute la atingerea țintelor și viziunii.

Administrația publică locală este cea care asigură, în numele colectivității dezvoltarea pe toate planurile, a comunității și teritoriului său. Evoluția tot mai rapidă a tehnologiilor impune modernizarea și extinderea infrastructurii teritoriilor, la un nivel care să le țină conectate la provocările globalizării și să asigure un nivel de trai adecvat comunității. Pentru a face față acestor provocări, administrația publică locală trebuie să pună problema modalităților de creștere a resurselor sale financiare. După modul de acces și colectare a resurselor, acestea sunt:

- Venituri directe (sunt colectate direct: impozite pe terenuri, clădiri, mijloace auto, taxe hoteliere, taxe pentru spectacole, taxe pentru autorizarea construcțiilor, precum și altele de acest tip)
- Venituri indirecte (sunt colectate indirect: cote defalcate din veniturile realizate din activitățile economice locale)

Principalele elemente ale unei strategii fiscale sunt: creșterea investițiilor publice în conexiune cu prioritizarea lor, după impactul lor, stimularea mediului de afaceri local pentru utilizarea forței de muncă locale și creșterea cifrei de afaceri locale (PIB-ul local), elemente de coeziune și solidaritate locală și instrumente inovative de implementare a strategiei. Ca o confirmare a tendințelor și a noilor provocări la nivelul UE, guvernul României a elaborat o Strategie Fiscal - Bugetară pentru perioada 2014-2016. Obiectivele specifice pentru 2014 erau:

1. Continuarea consolidării fiscale prin reducerea deficitului ESA de la 2,6% din PIB în 2013 la 2,2% din PIB în 2014, respectiv a deficitului cash de la 2,5% din PIB în 2013 la 2,2% din PIB în 2014. Aceste ținte includ o ajustare pentru investiții de 0,2% din PIB față de Strategia Fiscal - Bugetară 2013-2015, în scopul creării unui spațiu fiscal pentru stimularea investițiilor.
2. Stimularea creșterii economice prin:
 - Creșterea investițiilor publice, în special creșterea cofinanțării pentru absorbția fondurilor europene cu 0,5 puncte procentuale.
 - Creșterea finanțării programelor de investiții la nivelul autorităților locale, de la 14,6 miliarde lei în anul 2013 la 18,4 miliarde lei în anul 2014, respectiv o creștere de 26%. Potrivit Tratatului de aderare la Uniunea Europeană, România s-a angajat ca până în anul 2015 pentru sistemele de alimentare cu apă și până în anul 2018 pentru sisteme de canalizare și stații de epurare să asigure localităților din România conformarea la legislația din domeniul mediului prin dezvoltarea

infrastructurii de apă și apă uzată, în caz contrar putând fi declanșată procedura de infringement.

- Direcționarea creșterilor salariale în sectorul bugetar către tinerii absolvenți din sănătate și educație care rămân în sistem (medici rezidenți; profesori debutanți în învățământul preuniversitar; preparatori și lectori în învățământul universitar), pentru a facilita investiția în sănătate și educație;
 - Stimularea mediului de afaceri prin schemele de garanții de stat și ajutoare de stat, în special prin noua schemă de garanții pentru IMM-uri în cuantum de 2 miliarde lei;
 - Sprijinirea producătorilor agricoli prin alocarea de la bugetul de stat prin bugetul Ministerului Agriculturii și Dezvoltării Rurale a sumei de 2,1 miliarde lei, respectiv 1,5 miliarde lei subvenții pentru sprijinirea producătorilor agricoli și 0,6 miliarde lei, reprezentând plăți naționale directe complementare în sectorul vegetal.
3. Prioritizarea investițiilor publice, prin:
- Aprobarea și publicarea listei investițiilor publice prioritare (din rândul investițiilor semnificative, peste 100 milioane lei). Această listă facilitează atât finalizarea investițiilor respective, prin concentrarea finanțărilor către investițiile selectate, cât și creșterea transparenței în decizia de alocare a cheltuielilor de investiții, precum și în monitorizarea implementării acestora;
 - Introducerea obligativității raportării lunare a stadiului fizic de execuție, în unități de măsură, pentru creșterea calității analizei execuției bugetare;
4. Asigurarea protecției sociale pentru categoriile de populație cu venituri reduse prin:
- indexarea pensiilor cu 3,75%;
 - creșterea salariului minim cu 12,5%;
 - creșterea venitului minim garantat cu 4,5%.
5. Dezvoltarea și diversificarea instrumentelor de management al datoriei publice

Sublinierile indică acțiuni aplicabile la nivelul Administrațiilor Publice Locale. Obiectivul 4 de mai sus poate fi reformulat în contextul local al comunei Drăguș în sensul coeziunii teritoriale și economiei sociale și solidare, elemente prioritare ale acțiunii europene.

INTERVENȚIA 5.1 MECANISME DE IMPLEMENTARE



Acțiunea 5.1.1 Previziune, echilibrare și spațiu financiar de acțiune publică

Un element deosebit de important al acțiunii locale este managementul eficient al resurselor. Acest lucru privește două aspecte. Pe de o parte este vorba fie de crearea unei baze de date pentru previziune și modelare fiscală, cât și, fie accesul la baza de date ANAF referitoare la colectarea taxelor și impozitelor în teritoriu, fie de instituționalizarea informării lunare a administrației publice locale privind obligațiile de plată și colectarea taxelor și impozitelor subiecților locali. Un element important este spațiul financiar de acțiune publică, reprezentând capacitatea de îndatorare pentru echilibrarea bugetului și/sau finanțarea investițiilor. Având în vedere normele

naționale privind serviciul datoriei publice locale, precum și ratingul și condițiile de finanțare națională/locală, va fi calculat pe o perioadă de 20 de ani. În conformitate cu prevederile Codului Fiscal în domeniul taxelor și impozitelor locale, precum și cu prevederile legii 273/2006 privind finanțele publice locale, dar și legii 215/2001 a administrației publice locale, acțiunile ce sunt finanțate din bugetele locale se stabilesc pe bază de programe în scopul finanțării unor activități/obiective/proiecte. Astfel, alocării unor resurse pentru dezvoltare economică, vor trebui să li se atribuie indicatori așa cum rezultă din analize cost-beneficiu pentru proiecte făcând parte din strategia în domeniul investițiilor. În cadrul intervenției se propun următoarele direcții:

➤ Direcția 5.1.1.1 Crearea sistemului informatic cu baze de date al economiei locale și spațiului fiscal local

Măsuri:

- Cadastru informatizat local
- Crearea sistemului GIS la nivelul proprietăților
- Crearea sistemului informatic de baze date privind economia locală (cifră de afaceri, domenii, etc.)

➤ Direcția 5.1.1.2 Execuție bugetară, colectare și echilibrare

Măsuri:

- Sistem informatic care să preia informările lunare privind obligațiile de plata și colectarea taxelor și impozitelor subiecților locali. Sistemul va oferi informații privitoare la informații lunare, previziuni de încasări semestriale, a cotelor defalcate, asigurând o bună planificare a utilizării resurselor și evitarea creării de arierate.
- Contractarea unei linii de credit pentru pre-finanțarea execuției bugetare eficiente utilizând informațiile din proiectul “Crearea sistemului informatic de baze date privind economia locală (cifră de afaceri, domenii, etc.)”
- Crearea registrului electronic al spațiului financiar de acțiune publică

➤ Acțiunea 5.1.2 Solidaritate și coeziune locală

Principala problemă a unui teritoriu puternic afectat de criza economică devine sentimentul de lipsă de speranță și abandon dublate de o diminuare dramatică a spiritului de solidaritate și coeziune locală.

➤ Direcția 5.1.2.1 Refondarea spiritului de acțiune locală

Măsuri:

- Crearea sistemului informatic de acțiune participativă (acesta va înregistra propunerile de proiecte la inițiativa comunității și va prioritiza investițiile în funcție de opțiunile cetățenilor)
- Crearea grupului local de inițiativă și acțiune participativă

→ Crearea proiectului pilot „Buget Participativ 2023” pentru 10% din programul de investiții local

► Direcția 5.1.2.2 Achiziții durabile/verzi, responsabile și solidare Măsuri:

→ Redactarea și aprobarea (consultare locală, Consiliul Local, Consiliul Concurenței) Cartei achizițiilor publice durabile/verzi, responsabile și solidare în comuna Drăguș (principalele prevederi ale Cartei vor viza instituirea unor reguli pentru atribuirea cu prioritate către agenți locali a contractelor de lucrări și servicii stabilind criteriile care să nu contravină normelor europene privind piața, instituirea amprentei CO2 asupra achizițiilor publice, achiziția grupată pentru produsele și serviciile necesare primăriei și ordonatorilor secundari/terțiari subordonați, crearea unei monede locale și includerea ei în sistemul de plată pentru achizițiile publice locale

→ Crearea unei monede electronice locale în cadrul unui parteneriat pentru economia locală

→ Crearea unei centrale de achiziții publice

► Acțiunea 5.1.3 Mecanisme de modelare fiscală prin sprijin direct/indirect

Acest tip de intervenții vizează capacitatea de management bazat pe obiective. Intervențiile de sprijin vizează în mod direct sau indirect rezultate care să conducă la revigorarea economiei locale și implicit la creșterea cifrei de afaceri locale (PIB - ul local) și a veniturilor bugetare. Intervențiile de acest tip sunt puțin utilizate în România (câteva scheme de ajutor de stat, zonările în cadrul PUG - urilor, câteva incubatoare care s-au dovedit nefuncționale).

► Direcția 5.1.3.1 Sprijin direct Măsuri:

→ Crearea și aprobarea unei scheme de minimis în domeniul micii industrii, industriei artizanale și agroturism

→ Crearea și aprobarea unei scheme de minimis pentru crearea de locuri de muncă

→ Crearea și aprobarea unei scheme de minimis pentru investiții

► Direcția 5.1.3.2 Mecanisme pentru managementul ofertei funciare locale Măsuri:

→ Crearea fondului ofertei funciare în sprijinul implantării și/sau dezvoltării întreprinderilor

→ Crearea și aprobarea unui plan de acțiune pentru descurajarea logicii speculative în domeniul funciar

→ Participare la realizarea PATZ – Țara Făgărașului

► Direcția 5.1.3.3 Mecanisme de susținere a economiei locale

Măsuri:

- Crearea Agenției de Dezvoltare Locală, care să asigure consultanță pentru implantare în teritoriu
- Marketing teritorial prin crearea unui brand și a standardelor de produse locale precum și susținerea creării unor filiere locale
- Realizarea unei scheme de sprijin pentru participarea companiilor locale la saloane-târguri
- Crearea unui incubator/pepinieră/hotel de întreprinderi și a regulamentului mecanismelor de susținere în cadrul lor
- Crearea unui Fond de Investiții pentru susținerea economiei locale
- Crearea unui Fond de Garantare pentru susținerea economiei locale
- Sprijin logistic pentru crearea unei rețele de crowdfunding solidar local

INTERVENȚIA 5.2 ARHITECTURĂ INSTITUȚIONALĂ

Implementarea axelor strategice într-o țară/teritoriu/instituție în care nu există o experiență și tradiție în domeniu, necesită crearea unui cadru instituțional de management.

- Acțiunea 5.2.1 Crearea funcțiunii de management în domeniul fiscalității strategice, vizează crearea cadrului general de implementare

Măsuri:

- Crearea Consiliului Local pentru Previziune, Echilibrare și Modelare Fiscală
- Crearea sistemului informatic integrat al bugetului și strategiei fiscale locale

- Acțiunea 5.2.2 Crearea structurii instituționale pentru acțiune fiscală

Măsuri:

- Crearea unui departament pentru inițiative și management al acțiunilor solidarității și coeziunii locale
- Crearea unui departament pentru mecanisme de modelare fiscală și sprijin al economiei locale

- Acțiunea 5.2.3 Logistică pentru implementare

Măsuri:

- Crearea observatorului teritorial

PLAN DE ACȚIUNI PE TERMEN SCURT ȘI MEDIU

1. Sistem centralizat de alimentare cu apa și canalizare –zona turistică Dragus
2. Extindere școala gimnazială
3. Construirea unei platforme comunale de depozitare și gospodărire a gunoierului de grajd
4. Înființare Centru Comunitar multifuncțional Comuna Dragus, județul Brașov
5. Reducerea emisiilor de CO₂ prin consumul de energie verde
6. Modernizare Strazi în comuna Dragus, județul Brașov
7. Stație de epurare ape uzate menajere, comuna Dragus, județul Brașov
8. Achiziție de echipamente mobile I de tip tablete pentru uz școlar și alte echipamente/dispozitive electronice necesare desfășurării activității didactice în mediul on-line pentru unitățile de învățământ preuniversitar de stat din comuna Dragus, județul Brașov.
9. Modernizare, dotare și extindere Sala de Sport sat Dragus, comuna Dragus, județul Brașov
10. Alimentare cu apă din sursă proprie în comuna Dragus, județul Brașov
11. Extindere rețea gaze naturale în Comuna Drăguș, județul Brașov
12. Creșterea eficienței energetice și gestionarea inteligentă a energiei, reabilitare și extindere grădiniță existentă
13. Asigurarea infrastructurii TIC prin montarea camerelor de supraveghere video la nivelul UAT Drăguș județul Brașov
14. Reabilitarea modernă a clădirilor publice pentru a îmbunătăți serviciile publice prestate la nivelul unităților administrativ-teritoriale.