

**Anexa nr. 2**

(Anexa nr. 1B la normele metodologice)

(1) - Model -

- Formular pentru persoane fizice -



**OFERTĂ DE VÂNZARE TEREN**

9. Subsemnatul/Subsemnata<sup>1</sup>) .....TATARU MARIANA....., CNP  
....., având adresa de comunicare în: localitatea  
.....HUNEDOARA....., str. ....COCSARILOR..... nr. ...., bl. ...., sc.  
....., et. .... ap. ...., județul/sectorul .....HUNEDOARA....., codul  
poștal ....., e-mail ....., tel. ....,
10. Subsemnatul/Subsemnata<sup>1</sup>) .....TĂTARU VASILE....., CNP  
....., având adresa de comunicare în: localitatea  
.....HUNEDOARA....., str. ....E MARGINENU..... nr. ...., bl. ...., sc.  
B....., et. ...., ap. ..28....., județul/sectorul .....HUNEDOARA....., codul  
poștal ....., e-mail ....., tel. ....,
11. Subsemnatul/Subsemnata<sup>1</sup>) .....TĂTARU MIHAI....., CNP  
....., având adresa de comunicare în: localitatea  
.....DRAGUS....., str. ....OLTULUI..... nr. ...., bl. ...., sc. ...B....., et.  
.....1..... ap. ...., județul/sectorul .....HUNEDOARA....., codul poștal  
....., e-mail ....., tel. ....,
12. Subsemnatul/Subsemnata<sup>1</sup>) .....TATARU IOAN-PETRU....., CNP  
....., având adresa de comunicare în: localitatea  
.....HUNEDOARA....., str. ....LAMINATORULUI..... nr. ...., bl. ...., sc.  
sc. ...B....., et. ....3....., ap. ....24....., județul/sectorul .....HUNEDOARA.....,  
codul poștal ....., e-mail ....., tel. ....,

vând teren agricol situat în extravilan, în suprafață de .....0,1989..... (ha), reprezentând cota  
parte .....1/4....., la prețul de (\*) .....3000 (TREIMII LEI)(lei).

<sup>1</sup>) Se completează numele și prenumele proprietarului terenului.

Condițiile de vânzare<sup>2</sup>) sunt următoarele: .....

<sup>2</sup>) Se va completa în cifre și litere.

Date privind identificarea terenului:

Specifica re	Informații privind amplasamentul terenului							Categor ia de folosință ^3 (**)	Observa ții
	Orașul/ Comuna/ Județul (*)	Suprafață (ha)		Număr cadastr al (**)	Număr de carte funciar ă (**)	Numă r tarla/l ot (**)	Număr parcelă (**)		
		Suprafață totală (*)	Cotă- parte^ 5)						
Se completea ză de către vânzător.	DRAGU S/ BRASO V	0,1989	1/4	103054	103054	48	3017/3/2 8	ARABIL	
Verificat primărie^4 )	X	X	X	X	X	X	X	X	

^3) Se completează categoria de folosință a terenurilor agricole situate în extravilan conform art. 2 din Legea fondului funciar nr. 18/1991, republicată, cu modificările și completările ulterioare.

^4) Se completează cu „X” rubricile în care informațiile pot fi comparate cu datele din Registrul agricol, evidențele fiscale, evidențele de stare civilă, altele asemenea.

^5) Cota-parte din suprafață se exprimă în fracție și în hectare.

(\*) Declar că terenul agricol situat în extravilan face obiectul acțiunii pentru pronunțarea unei hotărâri judecătorești care să țină loc de contract de vânzare:

DA [ ] NU [X ]

Cunoscând că falsul în declarații se pedepsește conform Legii nr. 286/2009 privind Codul penal, cu modificările și completările ulterioare, declar că datele sunt reale, corecte și complete.

Vânzător/Împuternicit,

.....TATARU MARIANA.....

(numele și prenumele în clar)

Semnătura

  
.....

Vânzător/Împuternicit,

.....TATARU VASILE PRIN TATARU MIHAI.....

(numele și prenumele în clar)

Semnătura

Vânzător/Împuternicit,

.....TATARU MIHAI.....

(numele și prenumele în clar)

Semnătura

Vânzător/Împuternicit,

.....TATARU IOAN-PETRU- PRIN TATARU MIHAI.....

(numele și prenumele în clar)

Semnătura

Data 18.05.2023

NOTE:

Câmpurile notate cu (\*) sunt obligatoriu de completat.


Câmpurile notate cu (\*\*) se completează în cazul în care sunt cunoscute informațiile.

Anexa nr. 2

(Anexa nr. 1B la normele metodologice)

(1) - Model -

- Formular pentru persoane fizice -



**OFERTĂ DE VÂNZARE TEREN**

13. Subsemnatul/Subsemnata<sup>1</sup>) .....TATARU MARIANA....., CNP .....  
....., având adresa de comunicare în: localitatea  
.....HUNEDOARA....., str. .... nr. ....7....., bl. ...., sc.  
....., et. ...., ap. ....14....., județul/sectorul .....HUNEDOARA....., codul  
poștal ....., e-mail ....., tel. ....,
14. Subsemnatul/Subsemnata<sup>1</sup>) .....TĂTARU VASILE....., CNP .....  
....., având adresa de comunicare în: localitatea  
.....HUNEDOARA....., str. ....MARGINEȘ..... nr. ..6....., bl. .., sc.  
B..... et. .... ap. ..28....., județul/sectorul .....HUNEDOARA....., codul  
poștal ..... e-mail ....., tel. ....,
- 15 Subsemnatul/Subsemnata<sup>1</sup>) .....TĂTARU MIHAI..... CNP  
....., având adresa de comunicare în: localitatea  
.....DRAGUS..... str. .... nr. ....2....., bl. ...D2....., sc. ...B....., et.  
.....1....., ap. ....22....., județul/sectorul .....HUNEDOARA....., codul poștal  
....., e-mail ....., tel. ....,
16. Subsemnatul/Subsemnata<sup>1</sup>) .....TATARU IOAN-PETRU....., CNP  
....., având adresa de comunicare în: localitatea  
.....HUNEDOARA....., str. .... nr. ....2....., bl. ....01.....,  
sc. ...B....., et. ....3....., ap. ....24....., județul/sectorul .....HUNEDOARA.....,  
codul poștal ....., e-mail ....., tel. ....,

vând teren agricol situat în extravilan, în suprafață de .....0,1200..... (ha), reprezentând cota  
parte .....1/4....., la prețul de (\*) .....1800 (OMIEOPTSUTE LEI)(lei).

<sup>1</sup>) Se completează numele și prenumele proprietarului terenului.

Condițiile de vânzare<sup>2</sup>) sunt următoarele: .....

<sup>2</sup>) Se va completa în cifre și litere.

Date privind identificarea terenului:

Specificare	Informații privind amplasamentul terenului							Categoria de folosință <sup>3</sup> (**)	Observații
	Orașul/ Comuna/ Județul (*)	Suprafață (ha)		Număr cadastral (**)	Număr de carte funciar ă (**)	Număr tarla/l ot (**)	Număr r parcel ă (**)		
	Suprafața totală (*)	Cotă- parte <sup>5</sup> )							
Se completează de către vânzător.	DRAGU S/ BRASO V	0,1200	1/4	103175	103175	50	3011/2 9	ARABIL	
Verificat primărie <sup>4</sup> )	X	X	X	X	X	X	X	X	

<sup>3</sup>) Se completează categoria de folosință a terenurilor agricole situate în extravilan conform art. 2 din Legea fondului funciar nr. 18/1991, republicată, cu modificările și completările ulterioare.

<sup>4</sup>) Se completează cu „X” rubricile în care informațiile pot fi comparate cu datele din Registrul agricol, evidențele fiscale, evidențele de stare civilă, altele asemenea.

<sup>5</sup>) Cota-parte din suprafață se exprimă în fracție și în hectare.

(\*) Declar că terenul agricol situat în extravilan face obiectul acțiunii pentru pronunțarea unei hotărâri judecătorești care să țină loc de contract de vânzare:

DA [ ] NU [X]

Cunoscând că falsul în declarații se pedepsește conform Legii nr. 286/2009 privind Codul penal, cu modificările și completările ulterioare, declar că datele sunt reale, corecte și complete.

Vânzător/Împuternicit,

.....TATARU MARIANA.....

(numele și prenumele în clar)

Semnătura



Vânzător/Împuternicit,

.....TATARU VASILE PRIN TATARU MIHAI.....

(numele și prenumele în clar)

Semnătura

Vanzător/Împuternicit,

.....TATARU MIHAI.....

(numele și prenumele în clar)

Semnătura

Vanzător/Împuternicit,

.....TATARU IOAN-PETRU- PRIN TATARU MIHAI.....

(numele și prenumele în clar)

Semnătura

Data 18.05.2023

NOTE:

Câmpurile notate cu (\*) sunt obligatoriu de completat.

Câmpurile notate cu (\*\*) se completează în cazul în care sunt cunoscute informațiile.

Anexa nr. 2

(Anexa nr. 1B la normele metodologice)

(1) - Model -

- Formular pentru persoane fizice -

PRIMĂRIA COMUNEI DRĂGUS	
Jud. Brasov	
Nr.	12
data	24.05 2023

**OFERTĂ DE VÂNZARE TEREN**

17. Subsemnatul/Subsemnata<sup>^1</sup>) .....TATARU MARIANA....., CNP .....24/0901205170....., având adresa de comunicare în: localitatea .....HUNEDOARA....., str. .... nr. ....7....., bl. ...., sc. ...., et. ...., ap. ....14....., județul/sectorul .....HUNEDOARA....., codul poștal ....., e-mail ....., tel. ....,
18. Subsemnatul/Subsemnata<sup>^1</sup>) .....TĂTARU VASILE....., CNP ..... , având adresa de comunicare în: localitatea .....HUNEDOARA....., str. .. nr. ..6....., bl. ....47....., sc. B....., et. ...., ap. ..28....., județul/sectorul .....HUNEDOARA....., codul poștal ....., e-mail ....., tel. ....,
19. Subsemnatul/Subsemnata<sup>^1</sup>) .....TĂTARU MIHAI....., CNP ..... , având adresa de comunicare în: localitatea .....DRAGUȘ....., str. .... nr. ....2....., bl. ...D2....., sc. ...B....., et. ....1....., ap. ...22....., județul/sectorul .....HUNEDOARA....., codul poștal ....., e-mail ....., tel. ....
20. Subsemnatul/Subsemnata<sup>^1</sup>) .....TATARU IOAN-PETRU....., CNP ..... , având adresa de comunicare în: localitatea .....HUNEDOARA....., str. .... nr. ....2....., bl. ....01....., sc. ...B....., et. ....3....., ap. ....24....., județul/sectorul .....HUNEDOARA....., codul poștal ....., e-mail ....., tel. ....,

vând teren agricol situat în extravilan, în suprafață de .....0,3100..... (ha), reprezentând cota parte .....1/4....., la prețul de (\*) .....4650 (PATRUMIISASESUTECINCIZECI)(lei).

<sup>^1</sup>) Se completează numele și prenumele proprietarului terenului.

Condițiile de vânzare<sup>^2</sup>) sunt următoarele: .....

<sup>^2</sup>) Se va completa în cifre și litere.

Date privind identificarea terenului:

Specificații	Informații privind amplasamentul terenului							Categororia de folosință <sup>3)</sup> (**)	Observații
	Orașul/ Comuna/ Județul (*)	Suprafață (ha)		Număr cadastral (**)	Număr de carte funciar ă (**)	Număr r tarla/l ot (**)	Număr parcelă (**)		
	Suprafața totală (*)	Cotă- parte <sup>5)</sup>							
Se completează de către vânzător.	DRAGU S/ BRASO V	0.3100	1/4	103580	103580	45	2981/3/1 8	ARABIL	
Verificat primărie <sup>4)</sup>	X	X	X	X	X	X	X	X	

<sup>3)</sup> Se completează categoria de folosință a terenurilor agricole situate în extravilan conform art. 2 din Legea fondului funciar nr. 18/1991, republicată, cu modificările și completările ulterioare.

<sup>4)</sup> Se completează cu „X” rubricile în care informațiile pot fi comparate cu datele din Registrul agricol, evidențele fiscale, evidențele de stare civilă, altele asemenea.

<sup>5)</sup> Cota-parte din suprafață se exprimă în fracție și în hectare.

(\*) Declar că terenul agricol situat în extravilan face obiectul acțiunii pentru pronunțarea unei hotărâri judecătorești care să țină loc de contract de vânzare:

DA [ ] NU [X ]

Cunoscând că falsul în declarații se pedepsește conform Legii nr. 286/2009 privind Codul penal, cu modificările și completările ulterioare, declar că datele sunt reale, corecte și complete.

Vânzător/Împuternicit,

.....TATARU MARIANA.....

(numele și prenumele în clar)

Semnătura



Vânzător/Împuternicit,



.....TATARU VASILE PRIN TATARU MIHAI.....

(numele și prenumele în clar)

Semnătura 

Vânzător/Împuternicit,

.....TATARU MIHAI.....

(numele și prenumele în clar)

Semnătura 

Vânzător/Împuternicit,

.....TATARU IOAN-PETRU- PRIN TATARU MIHAI.....

(numele și prenumele în clar)

Semnătura 

Data 18.05.2023

NOTE:

Câmpurile notate cu (\*) sunt obligatoriu de completat.


Câmpurile notate cu (\*\*) se completează în cazul în care sunt cunoscute informațiile.

Anexa nr. 2

(Anexa nr. 1B la normele metodologice)

(1) - Model -

- Formular pentru persoane fizice -



**OFERTĂ DE VÂNZARE TEREN**

21. Subsemnatul/Subsemnata<sup>^1</sup>) .....TATARU MARIANA....., CNP  
....., având adresa de comunicare în: localitatea  
.....HUNEDOARA....., str. ....<sup>1</sup> ..... nr. ....7....., bl. ...., sc.  
....., et. ...., ap. ....14....., județul/sectorul .....HUNEDOARA....., codul  
poștal ....., e-mail ....., tel. ....,
22. Subsemnatul/Subsemnata<sup>^1</sup>) .....TĂTARU VASILE....., CNP  
....., având adresa de comunicare în: localitatea  
.....HUNEDOARA....., str. ... .. nr. ..6....., bl. ....47....., sc.  
B....., et. ...., ap. ..28....., județul/sectorul .....HUNEDOARA....., codul  
poștal ....., e-mail ....., tel. ....,
23. Subsemnatul/Subsemnata<sup>^1</sup>) .....TĂTARU MIHAEL....., CNP  
....., având adresa de comunicare în: localitatea  
.....DRAGUS....., str. .... .. nr. ....2....., bl. ...D2....., sc. ...B....., et.  
.....1....., ap. ....22....., județul/sectorul ....HUNEDOARA....., codul poștal  
....., e-mail ....., tel. ....,
24. Subsemnatul/Subsemnata<sup>^1</sup>) .....TATARU IOAN-PETRU....., CNP  
....., având adresa de comunicare în: localitatea  
.....HUNEDOARA....., str. .... .. nr. ....2....., bl. ....01.....,  
sc. ...B....., et. ....3....., ap. ....24....., județul/sectorul .....HUNEDOARA.....,  
codul poștal ....., e-mail ....., tel. ....,

vând teren agricol situat în extravilan, în suprafață de .....0,1400..... (ha), reprezentând cota  
parte .....1/4....., la prețul de (\*) .2100.....(.DOUAMIIOSUTA LEI )(lei).

<sup>^1</sup>) Se completează numele și prenumele proprietarului terenului.

Condițiile de vânzare<sup>^2</sup>) sunt următoarele: .....

<sup>^2</sup>) Se va completa în cifre și litere.

Date privind identificarea terenului:

Specificare	Informații privind amplasamentul terenului							Categoria de folosință <sup>^3</sup> (**)	Observații
	Orașul/ Comuna/ Județul (*)	Suprafață (ha)		Număr cadastral (**)	Număr de carte funciar ă (**)	Număr tarla/l ot (**)	Număr parcelă (**)		
		Suprafața totală (*)	Cotă- parte <sup>^5</sup>						
Se completează de către vânzător.	DRAGU S/ BRASO V	0,1400	1/4	102634	102634	52	3181/2/3 3	ARABIL	
Verificat primărie <sup>^4</sup> )	X	X	X	X	X	X	X	X	

<sup>^3</sup>) Se completează categoria de folosință a terenurilor agricole situate în extravilan conform art. 2 din Legea fondului funciar nr. 18/1991, republicată, cu modificările și completările ulterioare.

<sup>^4</sup>) Se completează cu „X” rubricile în care informațiile pot fi comparate cu datele din Registrul agricol, evidențele fiscale, evidențele de stare civilă, altele asemenea.

<sup>^5</sup>) Cota-parte din suprafață se exprimă în fracție și în hectare.

(\*) Declar că terenul agricol situat în extravilan face obiectul acțiunii pentru pronunțarea unei hotărâri judecătorești care să țină loc de contract de vânzare:

DA [ ] NU [X ]

Cunoscând că falsul în declarații se pedepsește conform Legii nr. 286/2009 privind Codul penal, cu modificările și completările ulterioare, declar că datele sunt reale, corecte și complete.

Vânzător/Împuternicit,

.....TATARU MARIANA.....

(numele și prenumele în clar)

Semnătura

.....

Vanzator/Imputernicit,

.....TATARU VASILE PRIN TATARU MIHAI.....

(numele și prenumele în clar)

Semnătura

Vanzator/Imputernicit,

.....TATARU MIHAI.....

(numele și prenumele în clar)

Semnătura

Vanzator/Imputernicit,

.....TATARU IOAN-PETRU- PRIN TATARU MIHAI.....

(numele și prenumele în clar)

Semnătura

Data

18.05.2023

NOTE:

Câmpurile notate cu (\*) sunt obligatoriu de completat.

Câmpurile notate cu (\*\*) se completează în cazul în care sunt cunoscute informațiile.

Anexa nr. 2

(Anexa nr. 1B la normele metodologice)

(1) - Model -

- Formular pentru persoane fizice -



**OFERTĂ DE VÂNZARE TEREN**

1. Subsemnatul/Subsemnata<sup>^1</sup>) .....TATARU MARIANA....., CNP ..... , având adresa de comunicare în: localitatea .....HUNEDOARA....., str. .... nr. ....7....., bl. ...., sc. ...., et. ...., ap. ....14....., județul/sectorul .....HUNEDOARA....., codul poștal ..... , e-mail ..... , tel. ....
2. Subsemnatul/Subsemnata<sup>^1</sup>) .....TĂTARU VASILE....., CNP ..... , având adresa de comunicare în: localitatea .....HUNEDOARA....., str. .... nr. ..6....., bl. ....47....., sc. B....., et. ...., ap. ..28....., județul/sectorul .....HUNEDOARA....., codul poștal ..... , e-mail ..... , tel. ....
3. Subsemnatul/Subsemnata<sup>^1</sup>) .....TĂTARU MIHAI....., CNP ... , având adresa de comunicare în: localitatea .....DRAGUS....., str. .... nr. ....2....., bl. ...D2....., sc. ...B....., et. ....1....., ap. ....22....., județul/sectorul .....HUNEDOARA....., codul poștal ..... , e-mail ..... tel. ....
4. Subsemnatul/Subsemnata<sup>^1</sup>) .....TATARU IOAN-PETRU....., CNP ..... , având adresa de comunicare în: localitatea .....HUNEDOARA....., str. .....L ..... nr. ....2....., bl. ....01....., sc. ...B....., et. ....3....., ap. ....24....., județul/sectorul .....HUNEDOARA....., codul poștal ..... , e-mail ..... tel. ....

vând teren agricol situat în extravilan, în suprafață de .....0,1400..... (ha), reprezentând cota parte .....1/4....., la prețul de (\*) .2250..(.DOUAMIIDOUASUTECINCIZECI LEI )(lei).

<sup>^1</sup>) Se completează numele și prenumele proprietarului terenului.

Condițiile de vânzare<sup>^2</sup>) sunt următoarele: .....

<sup>^2</sup>) Se va completa în cifre și litere.

Date privind identificarea terenului:

Specificare	Informații privind amplasamentul terenului							Categoria de folosință <sup>3)</sup> (**)	Observații
	Orașul/ Comuna/ Județul (*)	Suprafață (ha)		Număr cadastral (**)	Număr de carte funciar ă (**)	Număr tarla/ lot (**)	Număr parcelă (**)		
	Suprafața totală (*)	Cotă- parte <sup>5)</sup>							
Se completează de către vânzător.	DRAGU S/ BRASO V	0,1500	1/4	102595	102595	43	2893/1/6/ 5	ARABIL	
Verificat primărie <sup>4)</sup>	X	X	X	X	X	X	X	X	

<sup>3)</sup> Se completează categoria de folosință a terenurilor agricole situate în extravilan conform art. 2 din Legea fondului funciar nr. 18/1991, republicată, cu modificările și completările ulterioare.

<sup>4)</sup> Se completează cu „X” rubricile în care informațiile pot fi comparate cu datele din Registrul agricol, evidențele fiscale, evidențele de stare civilă, altele asemenea.

<sup>5)</sup> Cota-parte din suprafață se exprimă în fracție și în hectare.

(\*) Declar că terenul agricol situat în extravilan face obiectul acțiunii pentru pronunțarea unei hotărâri judecătorești care să țină loc de contract de vânzare:

DA [ ] NU [X ]

Cunoscând că falsul în declarații se pedepsește conform Legii nr. 286/2009 privind Codul penal, cu modificările și completările ulterioare, declar că datele sunt reale, corecte și complete.

Vânzător/Împuternicit,

.....TATARU MARIANA.....

(numele și prenumele în clar)

Semnătura

.....

Vânzător/Împuternicit,

.....TATARU VASILE PRIN TATARU MIHAI.....

(numele și prenumele în clar)

Semnătura

Vânzător/Împuternicit,

.....TATARU MIHAI.....

(numele și prenumele în clar)

Semnătura

Vânzător/Împuternicit,

.....TATARU IOAN-PETRU- PRIN TATARU MIHAI.....

(numele și prenumele în clar)

Semnătura

Data 18.05.2023

NOTE:

Câmpurile notate cu (\*) sunt obligatoriu de completat.

Câmpurile notate cu (\*\*) se completează în cazul în care sunt cunoscute informațiile.

Anexa nr. 2

(Anexa nr. 1B la normele metodologice)

(1) - Model -

- Formular pentru persoane fizice -



### OFERTĂ DE VÂNZARE TEREN

1. Subsemnatul/Subsemnata<sup>^1</sup>) .....TATARU MARIANA....., CNP  
....., având adresa de comunicare în: localitatea  
.....HUNEDOARA....., str. ....C ..... nr. ....7....., bl. ...., sc.  
....., et. ...., ap. ....14....., județul/sectorul .....HUNEDOARA....., codul  
poștal ..... e-mail ..... tel. ....,
2. Subsemnatul/Subsemnata<sup>^1</sup>) .....TĂTARU VASILE....., CNP  
....., având adresa de comunicare în: localitatea  
.....HUNEDOARA....., str. .... nr. ..6....., bl. ....47....., sc.  
B....., et. ...., ap. ..28....., județul/sectorul .....HUNEDOARA....., codul  
poștal ..... e-mail ..... tel. ....,
3. Subsemnatul/Subsemnata<sup>^1</sup>) .....TĂTARU MIHAI....., CNP  
....., având adresa de comunicare în: localitatea  
.....DRAGUS....., str. .... nr. ....2....., bl. ...D2....., sc. ...B....., et.  
.....1....., ap. ....22....., județul/sectorul .....HUNEDOARA....., codul poștal  
..... e-mail ..... tel. ....,
4. Subsemnatul/Subsemnata<sup>^1</sup>) .....TATARU IOAN-PETRU....., CNP  
....., având adresa de comunicare în: localitatea  
.....HUNEDOARA....., str. .... nr. ....2....., bl. ....01.....,  
sc. ...B....., et. ....3....., ap. ....24....., județul/sectorul .....HUNEDOARA.....,  
codul poștal ..... e-mail ..... tel. ....,

vând teren agricol situat în extravilan, în suprafață de .....0,2800..... (ha), reprezentând cota  
parte .....1/4....., la prețul de (\*) .....4200 (PATRUMIIDOUASUTE LEI)(lei).

<sup>^1</sup>) Se completează numele și prenumele proprietarului terenului

Condițiile de vânzare<sup>^2</sup>) sunt următoarele: .....

<sup>^2</sup>) Se va completa în cifre și litere.

Date privind identificarea terenului:



Specificare	Informații privind amplasamentul terenului							Categoria de folosință <sup>^3</sup> (**)	Observații
	Orășul	Suprafață		Număr cadastral (**)	Număr de carte funciară (**)	Număr tarla/lot (**)	Număr parcelă (**)		
	Comuna/ Județul	(ha)	Suprafața totală (*)						
(*)	(*)	(*)	(*)	(*)	(*)	(*)	(*)		
Se completează de către vânzător.	DRAGU S/ BRASO V	0.2800	1/4	104813	104813	82	1400/5/3 6	ARABIL	
Verificat primărie <sup>^4</sup>	X	X	X	X	X	X	X	X	

<sup>^3</sup>) Se completează categoria de folosință a terenurilor agricole situate în extravilan conform art. 2 din Legea fondului funciar nr. 18/1991, republicată, cu modificările și completările ulterioare.

<sup>^4</sup>) Se completează cu „X” rubricile în care informațiile pot fi comparate cu datele din Registrul agricol, evidențele fiscale, evidențele de stare civilă, altele asemenea.

<sup>^5</sup>) Cota-parte din suprafață se exprimă în fracție și în hectare.

(\*) Declar că terenul agricol situat în extravilan face obiectul acțiunii pentru pronunțarea unei hotărâri judecătorești care să țină loc de contract de vânzare:

DA | ] NU | X |

Cunoscând că falsul în declarații se pedepsește conform Legii nr. 286/2009 privind Codul penal, cu modificările și completările ulterioare, declar că datele sunt reale, corecte și complete.

Vânzător/Împuternicit.

.....TATARU MARIANA.....

(numele și prenumele în clar)

Semnătura



Vânzător/Împuternicit.

NOTĂ:  
Câmpurile notate cu (\*) sunt obligatorii de completat.  
Câmpurile notate cu (\*\*) se completează în cazul în care sunt cunoscute informațiile.

Data 18.05.2013

Semnătura ✓

(numele și prenumele în clar)

.....TATARU IOAN-PETRU- PRIN TATARU MIHAI

Vânzător/Imputernicit.

Semnătura ✓

(numele și prenumele în clar)

.....TATARU MIHAI

Vânzător/Imputernicit.

Semnătura ✓

(numele și prenumele în clar)


.....TATARU VASILE PRIN TATARU MIHAI

Anexa nr. 2

(Anexa nr. 1B la normele metodologice)

(1) - Model -

- Formular pentru persoane fizice -



**OFERTĂ DE VÂNZARE TEREN**

5. Subsemnatul/Subsemnata<sup>1</sup>) .....TATARU MARIANA....., CNP  
....., având adresa de comunicare în: localitatea  
.....HUNEDOARA....., str. .... nr. ....7....., bl. ...., sc.  
....., et. ...., ap. ....14....., județul/sectorul .....HUNEDOARA....., codul  
poștal ....., e-mail ....., tel. ....
6. Subsemnatul/Subsemnata<sup>1</sup>) .....TĂTARU VASILE....., CNP  
....., având adresa de comunicare în: localitatea  
.....HUNEDOARA....., str. .... nr. ..6....., bl. ....47....., sc.  
B....., et. ...., ap. ..28....., județul/sectorul .....HUNEDOARA....., codul  
poștal ....., e-mail ....., tel. ....
7. Subsemnatul/Subsemnata<sup>1</sup>) .....TĂTARU MIHAI....., CNP  
....., având adresa de comunicare în: localitatea  
.....DRAGUS....., str. ....OLTULUI..... nr. ....2....., bl. ...D2....., sc. ...B....., et.  
.....1..... ap. ....22....., județul/sectorul .....HUNEDOARA....., codul poștal  
....., e-mail ....., tel. ....
8. Subsemnatul/Subsemnata<sup>1</sup>) .....TATARU IOAN-PETRU....., CNP  
....., având adresa de comunicare în: localitatea  
.....HUNEDOARA....., str. .... nr. ....2....., bl. ....01.....,  
sc. ...B....., et. ....3..... ap. ....24....., județul/sectorul .....HUNEDOARA.....,  
codul poștal ....., e-mail ....., tel. ....

vând teren agricol situat în extravilan, în suprafață de .....0,1400..... (ha), reprezentând cota  
parte .....1/4....., la prețul de (\*) .2100..(DOUAMIIOSUTĂ LEI )(lei).

<sup>1</sup>) Se completează numele și prenumele proprietarului terenului.

Condițiile de vânzare<sup>2</sup>) sunt următoarele: .....

<sup>2</sup>) Se va completa în cifre și litere.

Date privind identificarea terenului:

Specificare	Informații privind amplasamentul terenului							Categoria de folosință <sup>3</sup> (**)	Observații
	Orașul/ Comuna/ Județul (*)	Suprafață (ha)		Număr cadastral (**)	Număr de carte funciar ă (**)	Număr r tarla/l ot (**)	Număr parcelă (**)		
		Suprafață totală (*)	Cotă- parte <sup>5</sup>						
Se completează de către vânzător.	DRAGU S/ BRASO V	0,1400	1/4	102156	102156	42	2857/3/10	ARABIL	
Verificat primărie <sup>4</sup> )	X	X	X	X	X	X	X	X	

<sup>3</sup>) Se completează categoria de folosință a terenurilor agricole situate în extravilan conform art. 2 din Legea fondului funciar nr. 18/1991, republicată, cu modificările și completările ulterioare.

<sup>4</sup>) Se completează cu „X” rubricile în care informațiile pot fi comparate cu datele din Registrul agricol, evidențele fiscale, evidențele de stare civilă, altele asemenea.

<sup>5</sup>) Cota-parte din suprafață se exprimă în fracție și în hectare.

(\*) Declar că terenul agricol situat în extravilan face obiectul acțiunii pentru pronunțarea unei hotărâri judecătorești care să țină loc de contract de vânzare:

DA [ ] NU [X ]

Cunoscând că falsul în declarații se pedepsește conform Legii nr. 286/2009 privind Codul penal, cu modificările și completările ulterioare, declar că datele sunt reale, corecte și complete.

Vânzător/Împuternicit,

.....TATARU MARIANA.....

(numele și prenumele în clar)

Semnătura

.....

Vânzător/Împuternicit,

.....TATARU VASILE PRIN TATARU MIHAI.....

(numele și prenumele în clar)

Semnătura 

Vânzător/Împuternicit.

.....TATARU MIHAI.....


(numele și prenumele în clar)

Semnătura 

Vânzător/Împuternicit.

.....TATARU IOAN-PETRU- PRIN TATARU MIHAI.....

(numele și prenumele în clar)


Semnătura 

Data 18.05.2023

NOTE:

Câmpurile notate cu (\*) sunt obligatoriu de completat.

Câmpurile notate cu (\*\*) se completează în cazul în care sunt cunoscute informațiile.



(Anexa nr. 1B la normele metodologice)

(1) - Model -

- Formular pentru persoane fizice -

### OFERTĂ DE VÂNZARE TEREN

5. Subsemnatul/Subsemnata<sup>^1</sup>) .....TATARU MARIANA..... CNP  
....., având adresa de comunicare în: localitatea  
.....HUNEDOARA..... str. .... nr. ....7...., bl. ...., sc.  
....., et. ...., ap. ....14....., județul/sectorul .....HUNEDOARA....., codul  
poștal ..... e-mail ..... tel. ....
6. Subsemnatul/Subsemnata<sup>^1</sup>) .....TĂTARU VASILE..... CNP  
....., având adresa de comunicare în: localitatea  
.....HUNEDOARA....., str. .... nr. ..6....., bl. ....47....., sc.  
B....., et. ...., ap. ..28....., județul/sectorul .....HUNEDOARA....., codul  
poștal ..... e-mail ..... tel. ....
7. Subsemnatul/Subsemnata<sup>^1</sup>) .....TATARU MIHAI..... CNP  
.....1....., având adresa de comunicare în: localitatea  
.....DRAGUS..... str. .... nr. ....2....., bl. ...D2....., sc. ...B....., et.  
.....1....., ap. ....22....., județul/sectorul .....HUNEDOARA....., codul poștal  
..... e-mail ..... tel. ....
8. Subsemnatul/Subsemnata<sup>^1</sup>) .....TATARU IOAN-PETRU..... CNP  
.....1780404203141....., având adresa de comunicare în: localitatea  
.....HUNEDOARA..... str. ....1..... nr. ....2....., bl. ....01.....,  
sc. ...B....., et. ....3..... ap. ....24.... județul/sectorul .....HUNEDOARA.....,  
codul poștal ..... e-mail ..... tel. ....

vând teren agricol situat în extravilan, în suprafață de .....0.2100..... (ha), reprezentând cota  
parte .....1/4....., la prețul de (\*) .....3150 LEI (TREIMIIOSUTACINCIZECI LEI)(lei).

<sup>^1</sup>) Se completează numele și prenumele proprietarului terenului.

Condițiile de vânzare<sup>^2</sup>) sunt următoarele: .....

<sup>^2</sup>) Se va completa în cifre și litere.

Date privind identificarea terenului:

Specificare	Informații privind amplasamentul terenului							Categorie de folosință <sup>^3</sup> (**)	Observații
	Orașul/ Comuna/ Județul (*)	Suprafață (ha)		Număr cadastral (**)	Număr de carte funciar ă (**)	Număr r tarla/l ot (**)	Număr parcelă (**)		
		Suprafața totală (*)	Cotă- parte <sup>^5</sup>						
Se completează de către vânzător.	DRAGU S/ BRASO V	0.2100	1/4	102405	102405	51	3136/4/1 5	ARABIL	
Verificat primărie <sup>^4</sup>	X	X	X	X	X	X	X	X	

<sup>^3</sup>) Se completează categoria de folosință a terenurilor agricole situate în extravilan conform art. 2 din Legea fondului funciar nr. 18/1991, republicată, cu modificările și completările ulterioare.

<sup>^4</sup>) Se completează cu „X” rubricile în care informațiile pot fi comparate cu datele din Registrul agricol, evidențele fiscale, evidențele de stare civilă, altele asemenea.

<sup>^5</sup>) Cota-parte din suprafață se exprimă în fracție și în hectare.

(\*) Declar că terenul agricol situat în extravilan face obiectul acțiunii pentru pronunțarea unei hotărâri judecătorești care să țină loc de contract de vânzare:

DA [ ] NU [X ]

Cunoscând că falsul în declarații se pedepsește conform Legii nr. 286/2009 privind Codul penal, cu modificările și completările ulterioare, declar că datele sunt reale, corecte și complete.

Vânzător/Împuternicit,

..... TATARU MARIANA.....

(numele și prenumele în clar)

Semnătura

.....

Vânzător/Împuternicit.

.....TATARU VASILE PRIN TATARU MIHAI.....

(numele și prenumele în clar)

Semnătura 

Vânzător/Împuternicit,

.....TATARU MIHAI.....

(numele și prenumele în clar)

Semnătura 

Vânzător/Împuternicit,

.....TATARU IOAN-PETRU- PRIN TATARU MIHAI.....

(numele și prenumele în clar)

Semnătura 

Data 18.05.2023

NOTE:

Câmpurile notate cu (\*) sunt obligatoriu de completat.

Câmpurile notate cu (\*\*) se completează în cazul în care sunt cunoscute informațiile.