


Anexa nr. 2

(Anexa nr. 1B la normele metodologice)



(1) - Model -

- Formular pentru persoane fizice -

OFERTĂ DE VÂNZARE TEREN

1. Subsemnatul/Subsemnata^{^1})ROGOZEA ADINA-LYGIA....., CNP
....., având adresa de comunicare în: localitatea
.....FAGĂRAȘ....., str.T nr., bl.18.....,
sc.A....., et., ap.19....., județul/sectorul .BRAȘOV....., codul poștal
....., e-mail, tel.,
2. Subsemnatul/Subsemnata^{^1})ROGOZEA VICREL VIRGIL DOREL....., CNP
....., având adresa de comunicare în: localitatea
.....DRAGUS....., str.ROGOZARI..... nr., bl., sc. B....., et.
....., ap. ..28....., județul/sectorulBRAȘOV....., codul poștal, e-mail, tel.,

vând teren agricol situat în extravilan, în suprafață de3,4600..... (ha), reprezentând cota parte1/2....., la prețul de (*)45.775 LEI (PATRUZECISICINCIDEMIISAPTESUTESAPTEZECISICINCI lei).

^{^1}) Se completează numele și prenumele proprietarului terenului.

Condițiile de vânzare^{^2}) sunt următoarele:

^{^2}) Se va completa în cifre și litere.

Date privind identificarea terenului:

Specificare	Informații privind amplasamentul terenului							Categorie de folosință ^{^3} (**)	Observații
	Orașul/ Comuna/ Județul (*)	Suprafață (ha)		Număr cadastral (**)	Număr de carte funciară (**)	Număr tarla/ lot (**)	Număr parcelă (**)		
		Suprafața totală (*)	Cotă- parte ^{^5}						
Se completează de către vânzător.	DRAGUS/ BRASOV	3,4600	1/2 1/2	105108	105108	52	3192/1/5/ 14	FANEATA	

Verificat primărie ⁴)	X	X	X	X	X	X	X	X	
-----------------------------------	---	---	---	---	---	---	---	---	--

^3) Se completează categoria de folosință a terenurilor agricole situate în extravilan conform art. 2 din Legea fondului funciar nr. 18/1991, republicată, cu modificările și completările ulterioare.

^4) Se completează cu „X” rubricile în care informațiile pot fi comparate cu datele din Registrul agricol, evidențele fiscale, evidențele de stare civilă, altele asemenea.

^5) Cota-parte din suprafață se exprimă în fracție și în hectare.

(*) Declar că terenul agricol situat în extravilan face obiectul acțiunii pentru pronunțarea unei hotărâri judecătorești care să țină loc de contract de vânzare:

DA [] NU [X]

Cunoscând că falsul în declarații se pedepsește conform Legii nr. 286/2009 privind Codul penal, cu modificările și completările ulterioare, declar că datele sunt reale, corecte și complete.

Vânzător/Împuternicit,

.....ROGOZEA ADINA-LYGIA.....

(numele și prenumele în clar)

Semnătura


..........

Vânzător/Împuternicit,

....ROGOZEA VIRGIL-DOREL.- PRIN ROGOZEA ADINA-LYGIA.....

(numele și prenumele în clar)

Semnătura

..........

Data07.06.2023.....

NOTE:

Câmpurile notate cu (*) sunt obligatoriu de completat.

Câmpurile notate cu (**) se completează în cazul în care sunt cunoscute informațiile.

Anexa nr. 1

primarie ^{v4}									
------------------------	--	--	--	--	--	--	--	--	--

√3) Se completează categoria de folosință a terenurilor agricole situate în extravilan conform art. 2 din Legea fondului funciar nr. 18/1991, republicată, cu modificările și completările ulterioare.

√4) Se completează cu „X” rubricile în care informațiile pot fi comparate cu datele din Registrul agricol, evidențele fiscale, evidențele de stare civilă, altele asemenea.

√5) Cota-parte din suprafață se exprimă în fracție și în hectare.

(*) Declară că terenul agricol situat în extravilan face obiectul acțiunii pentru pronunțarea unei hotărâri judecătorești care să fiină loc de contract de vânzare:

DA [] NU [X]

Cunoscând că falsul în declarații se pedepsește conform Legii nr. 286/2009 privind Codul penal, cu modificările și completările ulterioare, declar că datele sunt reale, corecte și complete.

Vânzător/Impuțernicit,

.....ROGOZEA ADINA-LYGIA.....

(numele și prenumele în clar)

Semnătura

.....


Vânzător/Impuțernicit,

.....ROGOZEA VIRGIL-DOREL - PRIN ROGOZEA ADINA-LYGIA.....

(numele și prenumele în clar)

Semnătura

Data
 07.06.2023

NOTE:

Câmpurile notate cu (*) sunt obligatoriu de completat.

Câmpurile notate cu (**) se completează în cazul în care sunt cunoscute informațiile.

^3) Se completează categoria de folosință a terenurilor agricole situate în extravilan conform art. 2 din Legea fondului funciar nr. 18/1991, republicată, cu modificările și completările ulterioare.

^4) Se completează cu „X” rubricile în care informațiile pot fi comparate cu datele din Registrul agricol, evidențele fiscale, evidențele de stare civilă, altele asemenea.

^5) Cota-parte din suprafață se exprimă în fracție și în hectare.

(*) Declar că terenul agricol situat în extravilan face obiectul acțiunii pentru pronunțarea unei hotărâri judecătorești care să fiină loc de contract de vânzare:

DA [] NU [X]

Cunoscând că falsul în declarații se pedepsește conform Legii nr. 286/2009 privind Codul penal, cu modificările și completările ulterioare, declar că datele sunt reale, corecte și complete.

Vanzător/Impuțernicit,

.....
ROGOZEA ADINA-LYGIA.....

(numele și prenumele în clar)

Semnătura

.....


Vanzător/Impuțernicit,

.....
ROGOZEA VIRGIL-DOREL.- PRIN ROGOZEA ADINA-LYGIA.....

(numele și prenumele în clar)

Semnătura

Data

NOTE:

Câmpurile notate cu (*) sunt obligatoriu de completat.

Câmpurile notate cu (**) se completează în cazul în care sunt cunoscute informațiile.

Anexa nr. 1

(Anexa nr. 1A la normele metodologice)

^3) Se completează categoria de folosință a terenurilor agricole situate în extravilan conform art. 2 din Legea fondului funciar nr. 18/1991, republicată, cu modificările și completările ulterioare.

^4) Se completează cu „X” rubricile în care informațiile pot fi comparate cu datele din Registrul agricol, evidențele fiscale, evidențele de stare civilă, altele asemenea.

^5) Cota-parte din suprafață se exprimă în fracție și în hectare.

(*) Declar că terenul agricol situat în extravilan face obiectul acțiunii pentru pronunțarea unei hotărâri judecătorești care să țină loc de contract de vânzare:

DA [] NU [X]

Cunoscând că falsul în declarații se pedepsește conform Legii nr. 286/2009 privind Codul penal, cu modificările și completările ulterioare, declar că datele sunt reale, corecte și complete.

Vânzător/Împuternicit,

.....ROGOZEA ADINA-LYGIA.....

(numele și prenumele în clar)

Semnătura

..........

Vânzător/Împuternicit,

....ROGOZEA VIRGIL-DOREL.- PRIN ROGOZEA ADINA-LYGIA.....

(numele și prenumele în clar)

Semnătura

..........
Data 07.06.2023

NOTE:

Câmpurile notate cu (*) sunt obligatoriu de completat.

Câmpurile notate cu (**) se completează în cazul în care sunt cunoscute informațiile.

Anexa nr. 1

(Anexa nr. 1A la normele metodologice)

^3) Se completează categoria de folosință a terenurilor agricole situate în extravilan conform art. 2 din Legea fondului funciar nr. 18/1991, republicată, cu modificările și completările ulterioare.

^4) Se completează cu „X“ rubricile în care informațiile pct fi comparate cu datele din Registrul agricol, evidențele fiscale, evidențele de stare civilă, altele asemenea.

^5) Cota-parte din suprafață se exprimă în fracție și în hectare.

(*) Declar că terenul agricol situat în extravilan face obiectul acțiunii pentru pronunțarea unei hotărâri judecătorești care să țină loc de contract de vânzare:

DA [] NU [X]

Cunoscând că falsul în declarații se pedepsește conform Legii nr. 286/2009 privind Codul penal, cu modificările și completările ulterioare, declar că datele sunt reale, corecte și complete.

Vânzător/Împuternicit,

.....ROGOZEA ADINA-LYGIA.....

(numele și prenumele în clar)

Semnătura

.....

Vânzător/Împuternicit,

....ROGOZEA VIRGIL-DOREL.- PRIN ROGOZEA ADINA-LYGIA.....

(numele și prenumele în clar)

Semnătura

Data 07.06.2023

NOTE:

Câmpurile notate cu (*) sunt obligatoriu de completat.

Câmpurile notate cu (***) se completează în cazul în care sunt cunoscute informațiile

Anexa nr. 1

(Anexa nr. 1A la normele metodologice)

primărie ⁴)									
----------------------------	--	--	--	--	--	--	--	--	--

^3) Se completează categoria de folosință a terenurilor agricole situate în extravilan conform art. 2 din Legea fondului funciar nr. 18/1991, republicată, cu modificările și completările ulterioare.

^4) Se completează cu „X” rubricile în care informațiile pot fi comparate cu datele din Registrul agricol, evidențele fiscale, evidențele de stare civilă, altele asemenea.

^5) Cota-parte din suprafață se exprimă în fracție și în hectare.

(*) Declar că terenul agricol situat în extravilan face obiectul acțiunii pentru pronunțarea unei hotărâri judecătorești care să țină loc de contract de vânzare:

DA [] NU [X]

Cunoscând că falsul în declarații se pedepsește conform Legii nr. 286/2009 privind Codul penal, cu modificările și completările ulterioare, declar că datele sunt reale, corecte și complete.

Vânzător/Împuternicit,

.....ROGOZEA ADINA-LYGIA.....

(numele și prenumele în clar)

Semnătura

..........

Vânzător/Împuternicit,

....ROGOZEA VIRGIL-DOREL.- PRIN ROGOZEA ADINA-LYGIA.....

(numele și prenumele în clar)

Semnătura

Data 
07.06.2023

NOTE:

Câmpurile notate cu (*) sunt obligatoriu de completat.

Câmpurile notate cu (**) se completează în cazul în care sunt cunoscute informațiile


Anexa nr. 1

Anexa nr. 2

(Anexa nr. 1B la normele metodologice)

(1) - Model -

- Formular pentru persoane fizice -



OFERTĂ DE VÂNZARE TEREN

13. Subsemnatul/Subsemnata^{^1})ROGOZEA ADINA-LYGIA....., CNP~~287102475~~....., având adresa de comunicare în: localitateaFĂGĂRAŞ....., str.~~TOBOR VLADIMIR SCU~~..... nr., bl.18....., sc.A...., et., ap.19....., judeţul/sectorul .BRAŞOV....., codul poştal , e-mail , tel. ,

14. Subsemnatul/Subsemnata^{^1})ROGOZEA VIOREL VIRGIL DOREL....., CNP1691223202137....., având adresa de comunicare în: localitateaDRAGUS....., str.~~ROGOZEA~~..... nr. ..26....., bl., sc. B....., et., ap. ..28....., judeţul/sectorulBRAŞOV....., codul poştal , e-mail , tel. ,

vând teren agricol situat în extravilan, în suprafaţă de0,4000..... (ha), reprezentând cota parte1/2....., la preţul de (*)5292 LEI (CINCIMIIDOUASUTENOUAZECI SI DOI lei).

^{^1}) Se completează numele şi prenumele proprietarului terenului.

Condiţiile de vânzare^{^2}) sunt următoarele:

^{^2}) Se va completa în cifre şi litere.

Date privind identificarea terenului:

Specificare	Informaţii privind amplasamentul terenului						Categoria de folosinţă ^{^3} (**)	Observaţii	
	Oraşul/Comuna/Judeţul (*)	Suprafaţă (ha)		Număr cadastral (**)	Număr de carte funciară (**)	Număr tarla/lot (**)			Număr parcelă (**)
		Suprafaţa totală (*)	Cotă-parte ^{^5}						
Se completează de către vânzător.	DRAGUS/ S/ BRASOV V	0,4000	1/2 1/2	102666	102666	52	3180/4/20	ARABIL	

Verificat primărie ⁴)	X	X	X	X	X	X	X	X	
-----------------------------------	---	---	---	---	---	---	---	---	--

^3) Se completează categoria de folosință a terenurilor agricole situate în extravilan conform art. 2 din Legea fondului funciar nr. 18/1991, republicată, cu modificările și completările ulterioare.

^4) Se completează cu „X“ rubricile în care informațiile pot fi comparate cu datele din Registrul agricol, evidențele fiscale, evidențele de stare civilă, altele asemenea.

^5) Cota-parte din suprafață se exprimă în fracție și în hectare.

(*) Declar că terenul agricol situat în extravilan face obiectul acțiunii pentru pronunțarea unei hotărâri judecătorești care să țină loc de contract de vânzare:

DA [] NU [X]

Cunoscând că falsul în declarații se pedepsește conform Legii nr. 286/2009 privind Codul penal, cu modificările și completările ulterioare, declar că datele sunt reale, corecte și complete.

Vânzător/Împuternicit,

.....ROGOZEA ADINA-LYGIA.....

(numele și prenumele în clar)

Semnătura

..........

Vânzător/Împuternicit,

...ROGOZEA VIRGIL-DOREL.- PRIN ROGOZEA ADINA-LYGIA.....

(numele și prenumele în clar)

Semnătura

Data  07.06.2023

NOTE:

Câmpurile notate cu (*) sunt obligatoriu de completat.

Câmpurile notate cu (**) se completează în cazul în care sunt cunoscute informațiile